




統計でみる 福知山市の すがた



Fukuchiyama City

Kyoto Prefecture

Planning and Statistics

Division



京都府政策企画部企画統計課
福知山市

オープンデータでわかる

福知山市の すがた！



皆さんは統計にどのような印象を持っていますか？

馴染みのないものと思われるかもしれませんが、実は統計は私たちの暮らしを豊かにしてくれます。現在、統計はオープンデータ化が進み、誰もが様々な統計データを利用できるようになってきています。このパンフレットは、オープンデータを活用して、普段統計に触れる機会のない方でも親しみのあるテーマで福知山市の魅力进行分析したものです。パンフレットを通じて、福知山市の魅力や統計調査の重要性を感じていただくと幸いです。

京都府政策企画部企画統計課 & 福知山市

登場キャラクターの紹介



① ドッコちゃん

福知山音頭が上手な女の子。名前の由来は福知山音頭の「ドッコイセ」というフレーズから。福知山市のイメージキャラクターを担っています。




② 酒呑童子(しゅてんどうじ)

お酒が大好きな鬼。福知山市の大江山に酒呑童子の伝説があることから生まれたキャラクター。福知山市のイメージキャラクターを担っています。

まゆまる ③

推定2000歳。チャームポイントはまんまるおめめ！京都府広報監として京都府のPRを担っています。



このパンフレットで活用した統計調査等

国勢調査

日本に住んでいるすべての人及び世帯を対象とする統計調査です。国内の人口や世帯の実態を明らかにするため5年ごとに行われており、今回は2025年に実施されます。国勢調査から得られる様々な統計は、国や地方公共団体で利用されるだけでなく、民間企業や研究機関などでも経営や研究などの基礎データとして幅広い用途に利用されています。

住宅・土地統計調査

日本の住宅とそこに居住する世帯の居住状況、世帯の保有する土地等の実態を把握し、その現状と推移を明らかにする統計調査です。5年ごとに行われており、今回は2018年に実施されました。今回は2023年に実施されます。

人口動態統計特殊報告

出生・死亡・死産・婚姻・離婚の5種類の「人口動態事象」を把握し、人口及び厚生労働行政施策の基礎資料を得ることを目的とする人口動態統計から、高齢化や疾病構造の変化、出生率の低下といった保健、医療、福祉の動向、それらを取り巻く環境の変化に応じてテーマを選定し、分析を行ったものです。

福知山市ってどんなまち？

福知山市は、京都府の北西部に位置し、昭和12(1937)年4月に京都府で2番目の市として誕生しました。縄文時代から人々が住んでいた痕跡が見つかっており、また天正7(1579)年には明智光秀が福知山城を築くなど、歴史のあるまちです。

平成18(2006)年に福知山市・三和町・夜久野町・大江町が合併し、新しい「福知山市」に生まれ変わりました。京都市からは60km、大阪市からは70kmの距離に位置し、国道9号をはじめとする多くの国道や舞鶴若狭自動車道、JR山陰本線・福知山線及び京都丹後鉄道宮福線などが通る北近畿の交通の要衝となっています。

昭和45(1970)年頃から長田野工業団地に企業誘致を行ったことで京都府でも有数の工業団地となり、また平成28(2016)年には福知山公立大学が開学されるなど、産学ともに活気のあるまちです。



福知山市



福知山市の見どころ



④ 福知山城天守閣

天正7(1579)年に丹波を平定した明智光秀が築城した福知山城は、明治のはじめに取り壊されましたが、昭和61(1986)年、市民の瓦一枚運動などの熱意によって復元されました。城の内部では明智光秀に関する資料や福知山地方の歴史・文化財を紹介しています。北近畿唯一の天守閣がある城です。



瓦一枚運動とは？

瓦一枚分3,000円を一口として約8,500人が合計5億円余りを寄附し、天守閣の再建を果たした運動です。



大江山の雲海 ④

大江山連峰は、珍しい動植物の宝庫であり、大自然と鬼伝説がマッチした、ハイキングにも最適な地です。秋から初冬にかけて8合目の鬼嶽稻荷神社から見渡す雲海は、乳白の中に山々が島のように浮かんで見えます。また、ブナ林は原生林として残る貴重な森です。





福知山市の人口

図1 福知山市の総人口推移

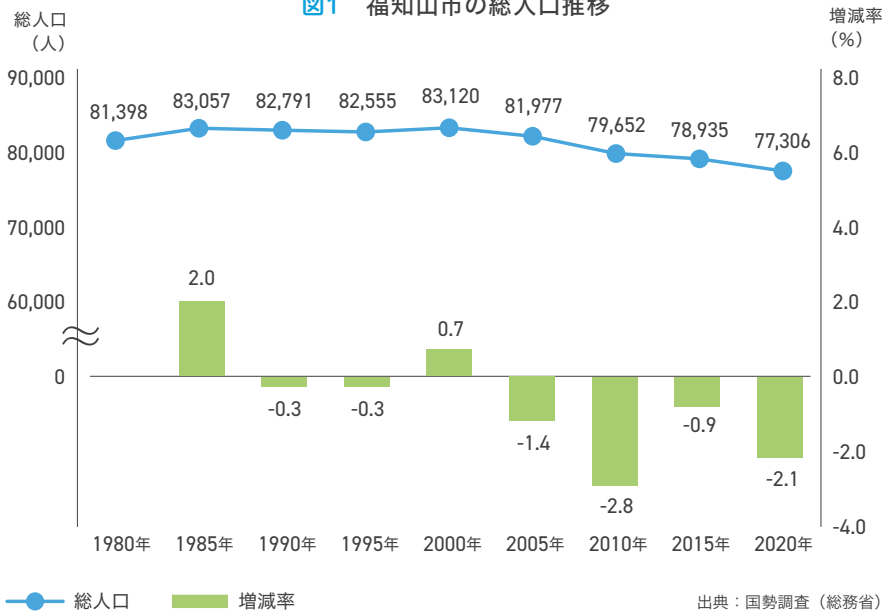



図1は国勢調査の結果をもとに、福知山市の総人口と、対前回調査比での増減率を示したものです。2000年-2005年の間から総人口については減少傾向であることがわかります。



福知山市の合計特殊出生率

表1 合計特殊出生率 全国市区町村別ランキング

順位	市町村名	合計特殊出生率 (ベース推定値)
1	沖縄県 国頭郡金武町	2.47
2	鹿児島県 大島郡伊仙町	2.46
3	鹿児島県 大島郡徳之島町	2.40
...
31	鹿児島県 志布志市	2.03
32	滋賀県 栗東市	2.02
33	京都府 福知山市	2.02
34	熊本県 球磨郡水上村	2.02
35	鹿児島県 鹿屋市	2.01
...

図2 全国市区町村別 合計特殊出生率の分布

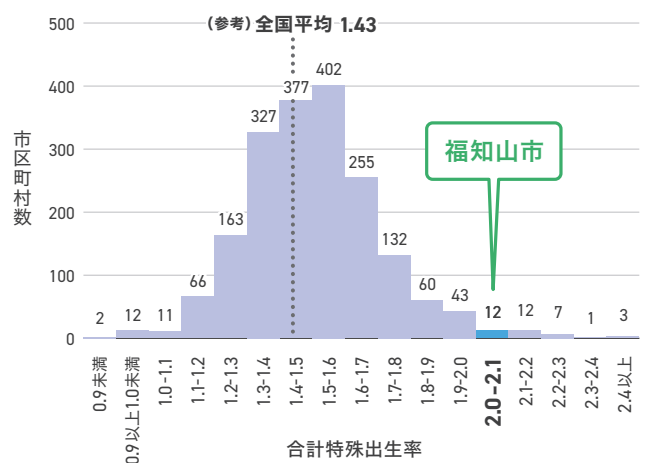


表1、図2は人口動態統計特殊報告をもとに、平成25年-平成29年の人口動態保健所・市区町村別統計の結果について示したものです。福知山市の合計特殊出生率2.02は、全国の1885市区町村中33位、**本州3位、京都府内で1位と、非常に高い水準**です。



合計特殊出生率とは？

一人の女性が15歳-49歳の間で生むことが見込まれる子どもの数の平均を示します。

全国的に見ても 非常に高い水準です!



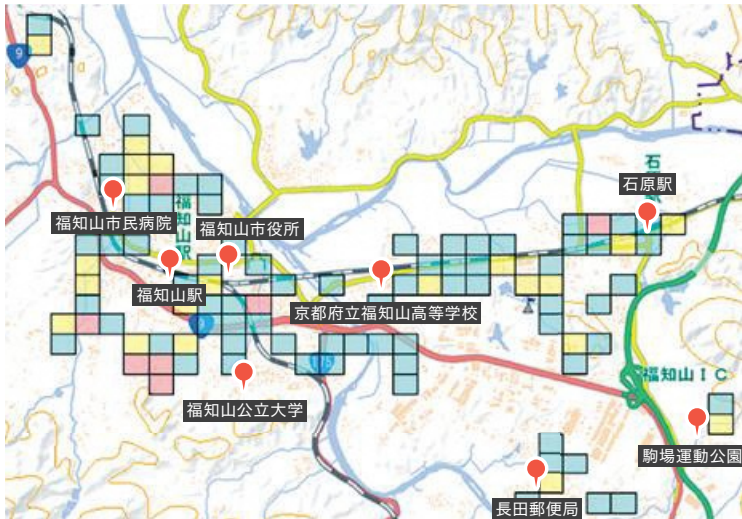
出典：人口動態統計特殊報告(平成25年-平成29年人口動態保健所・市区町村別統計)(厚生労働省)

出典：人口動態統計特殊報告(平成25年-平成29年人口動態保健所・市区町村別統計)(厚生労働省)



福知山市内の子育て世帯の分布

図3 福知山市内 子育て世帯の分布 (jSTAT MAPから)



6歳未満世帯員のいる世帯数 一般世帯総数
■ 10以上～20未満 ■ 20以上～30未満 ■ 30以上

図3はjSTAT MAPを用いて、福知山市内の6歳未満世帯員のいる一般世帯総数を250メートル四方毎に計上し、地図上に色分けし示したものです。jSTAT MAPを活用することで、地域の特色を一目でつかむことができます。

jSTAT MAPとは?

地図で見える統計(jSTAT MAP)とは、総務省統計局が作成した、統計データと地図を組み合わせた分析ができる地理情報システムです。

jSTAT MAP
<https://www.e-stat.go.jp/gis/gislp/>



出典：令和2年国勢調査(総務省) ※地図は国土院のものを使用

Column //

統計調査を組み合わせた相関分析



図4 京都市内市区町村別 合計特殊出生率と25歳-29歳女性の未婚率 相関分析

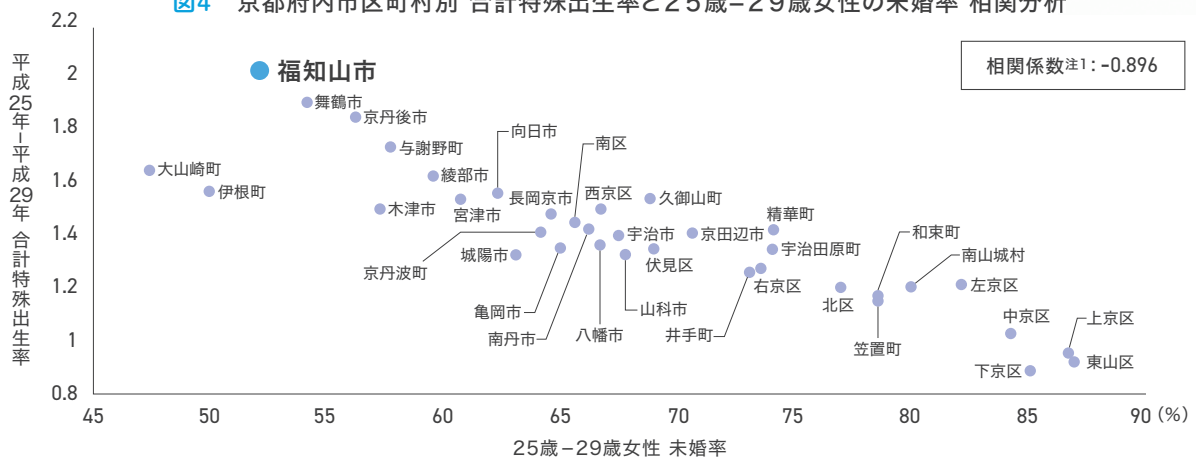


図4は令和2年国勢調査の結果と人口動態統計特殊報告の結果を組み合わせ、相関分析を行ったものです。**福知山市は合計特殊出生率が府内で最も高いこと、また25歳-29歳の女性の未婚率が府内で3番目に低くなっている**ことがわかります。

合計特殊出生率と25歳-29歳の女性の未婚率の相関係数は-0.896と、強い負の相関関係にあることがわかります。つまり、**25歳-29歳の女性の未婚率が高いと合計特殊出生率は低い傾向**があります。

注1: 相関係数とは?

1から-1までの値をとり、1に近いほど正の相関関係が強く、-1に近いほど負の相関関係が強いことを示します。また、0に近いほど相関関係が弱いことを示します。

出典：令和2年国勢調査(総務省) ※不詳補完結果
人口動態統計特殊報告(平成25年-平成29年人口動態保健所・市区町村別統計)(厚生労働省)



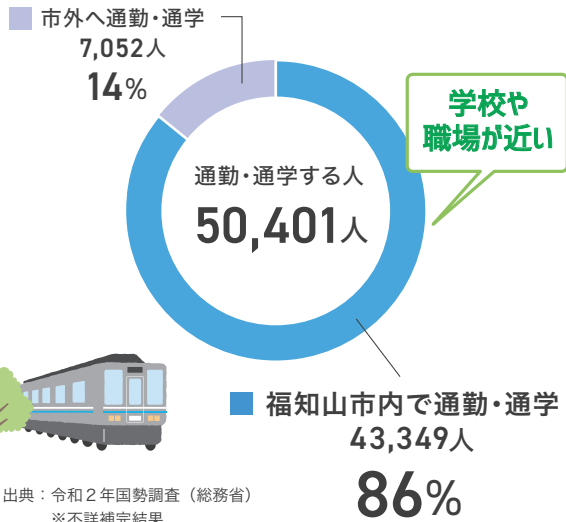
福知山市のココがすごい!



すごい
01

福知山市内在住者の
約86%が市内で通勤・通学!

図5 福知山市内在住者の通勤・通学先

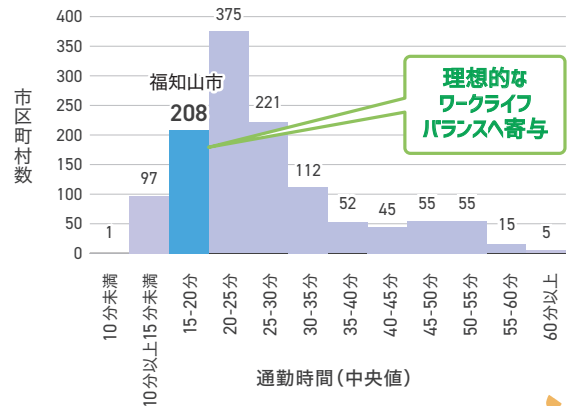


出典：令和2年国勢調査（総務省）
※不詳補完結果

すごい
02

通勤時間(中央値)は15.5分!
府内1位、全国市区町村^{注2}で上位10%!

図6 全国市区町村別^{注2}普通世帯 通勤時間(中央値)の分布



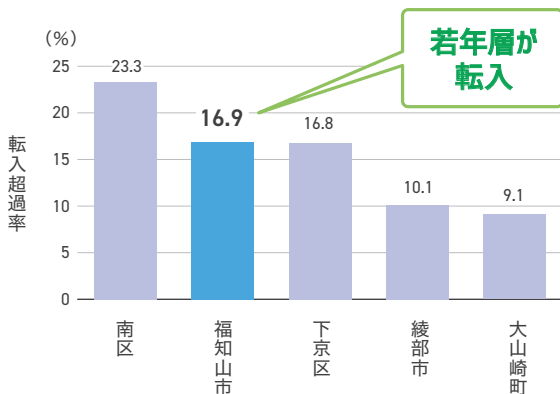
注2：人口1万5千人未満の市区町村は除く
出典：平成30年住宅・土地統計調査（総務省）



すごい
03

福知山市の25歳-29歳の
転入超過率^{注3}は府内で2位!

図7 京都府内市区町村別
25歳-29歳転入超過率 上位5市区町



注3：転入超過率の算出方法は以下のとおり

$$\frac{\text{2015年から2020年の期間における25歳-29歳転入超過数}}{\text{2015年の25歳-29歳人口}} \times 100 (\%)$$

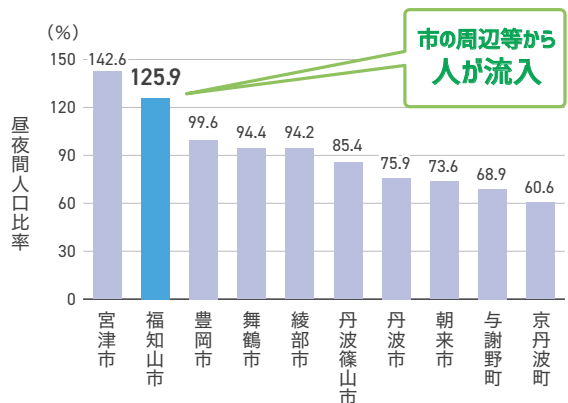
出典：令和2年国勢調査（総務省）※不詳補完結果
平成27年国勢調査（総務省）※不詳補完結果



すごい
04

福知山市の15歳-19歳の
昼夜間人口比率は隣接する市町で2位!

図8 福知山市及び隣接する市町
15歳-19歳 昼夜間人口比率 (%)



昼夜間人口比率とは?

夜間人口(福知山市内に在住している人)に対しての昼間人口(昼間に福知山市内に滞在している人)の割合であり、100%を超えていると流入超過になります。

出典：令和2年国勢調査（総務省）※不詳除く

暮らしやすいまち福知山



交通

「まちなか循環路線バス」が市街地を循環しており、福知山駅やスーパー、市民病院など生活利便施設を結んでいるほか、福知山城や三段池公園などの観光施設も訪れることができます。

福知山市は「鉄道のまち」と言われています。明治から昭和にかけて鉄道が発達し、福知山市の経済や交通の発展を大きく牽引してきました。現在でも、京都市内や大阪など大都市へアクセスしやすく、豊岡や舞鶴、宮津方面にもつながっており、北近畿の交通の要衝となっています。



仕事

内陸工業団地として長田野工業団地、アネックス京都三和があります。福知山市の産業の拠点であり、多くの福知山市民が働く場となっています。

ドッコイセ!biz(福知山産業支援センター)は、福知山市を中心としたあらゆる業種とこれから起業を考えている方が無料で何度でも利用できる相談所です。福知山市内の事業経営者・農業者・起業家をサポートする環境が整っています。



自然 歴史

福知山市は76.1%が森林です。四季折々の景色を身近に感じながら生活しています。丹波漆や丹後和紙など伝統産業が今も受け継がれており、どこか懐かしい街並みも残る自然と歴史ある町です。



教育

幼児保育施設から高等教育機関まで一連の教育機関が充実しています。子どもたちが慣れ親しんだ土地や環境で学び続けられ、安心して学習できる環境が整っています。また、福知山公立大学が2016年に開学し、地域連携活動など地域に根ざした学びを進めています。今後、大学院も開学される予定です。



福知山市の子育て環境

福知山市は、子育てしやすいまち??



子育ての不安も一緒に解決!

子育て支援施設の充実

子育て支援センター、児童館・児童センター、地域子育て支援ひろば「すくすくひろば」、子育て支援拠点「りとるハピネス」など子育て支援施設が充実しており、親子で楽しめる行事などを実施しています。子ども同士だけでなく、親同士のコミュニティの場としても活用しています。



共働きの世帯も安心!

保育施設の充実

幼稚園・保育園・幼保連携型こども園など福知山市内には30か所以上の保育施設が充実しています。共働きの世帯も安心して子育てができる環境が整っています。

ファミリー・サポート・センター

保護者等の病気や急用等の場合に、子どもを一時的に有償で預けることのできるサービスがあります。

子育てコンシェルジュ

保護者が抱える子育ての悩みや相談を受け、相談者のニーズに合った子育て支援に関する情報・サービスの紹介や、子育て支援の関係機関につなぐサポートをしています。出産前後の相談にも応じています。

妊娠中や産後も安心サポート! 妊娠訪問・新生児訪問

妊娠中や産後の生活、赤ちゃんのお世話などの不安を助産師や保健師に相談することができます。



ふくちやま子育て応援サイト 検索

<https://www.city.fukuchiyama.lg.jp/site/kosodate/>

福知山市は自然にあふれ生活の基盤がコンパクトに集中しており、職場と自宅が比較的近い距離にあることから、子育てしやすい環境が整っているまちです。「ふくちやま子育て応援サイト」には、子育てに関する情報を掲載しています。



お問い合わせ先

京都府政策企画部企画統計課情報分析係

TEL:075-414-4492

MAIL:kikakutokei@pref.kyoto.lg.jp

2023年3月発行