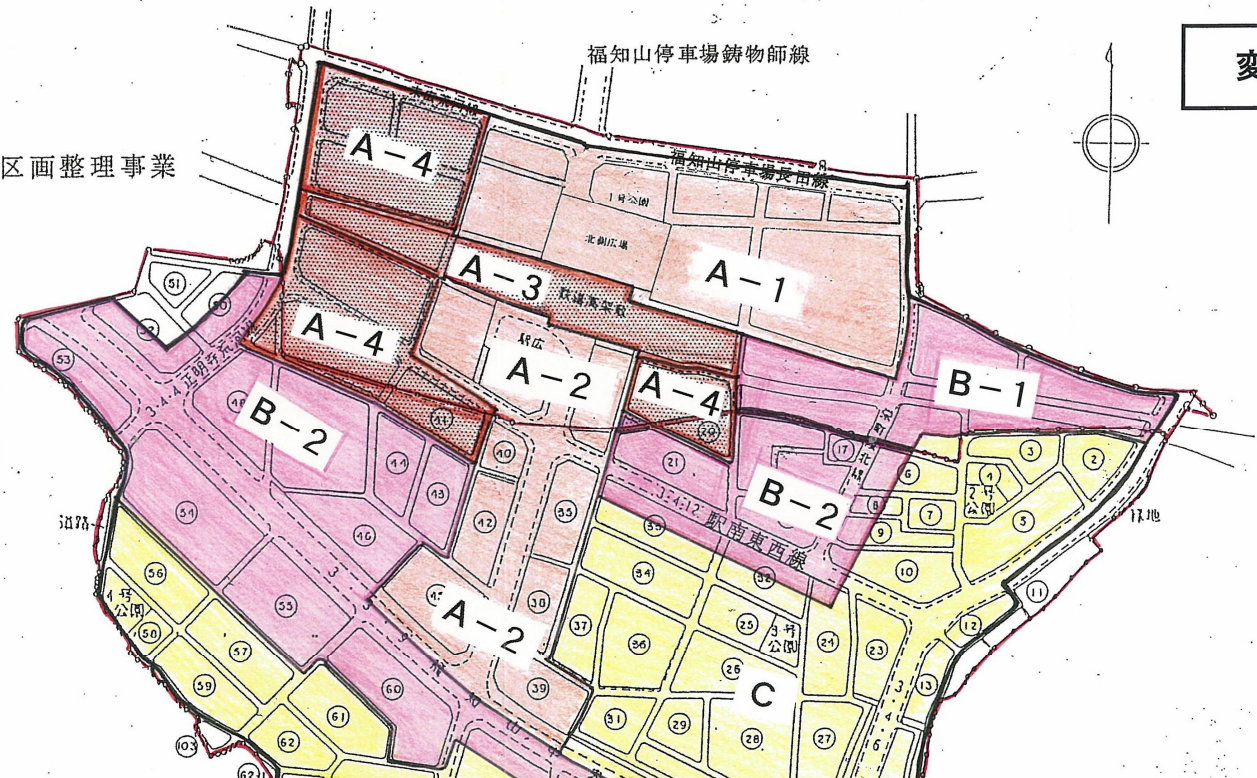


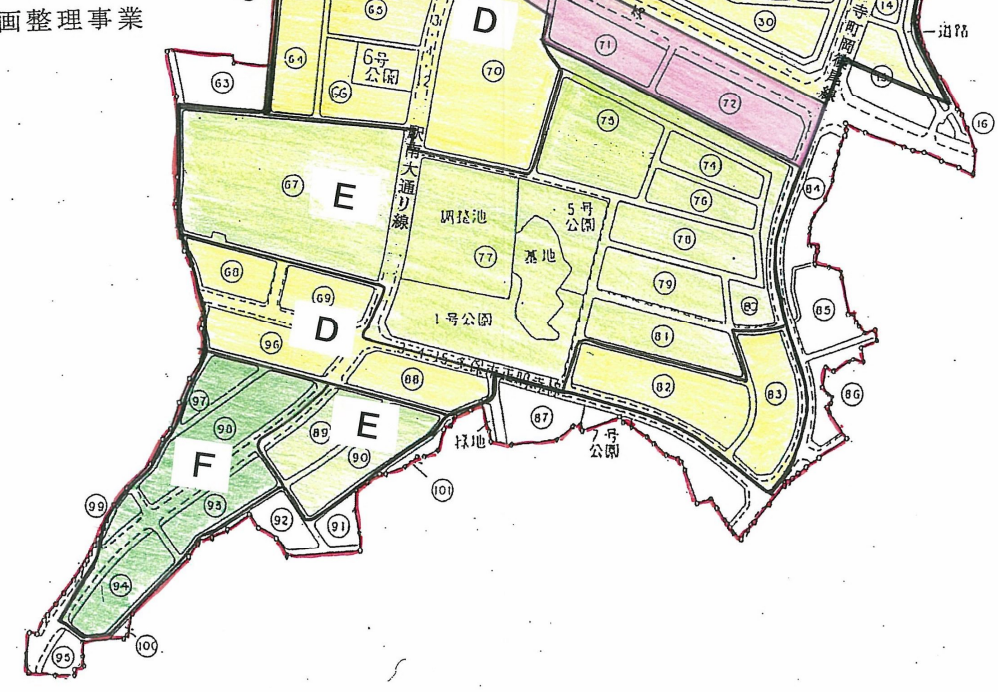
# 変更(後)地区計画

## 福知山駅周辺土地地区画整理事業



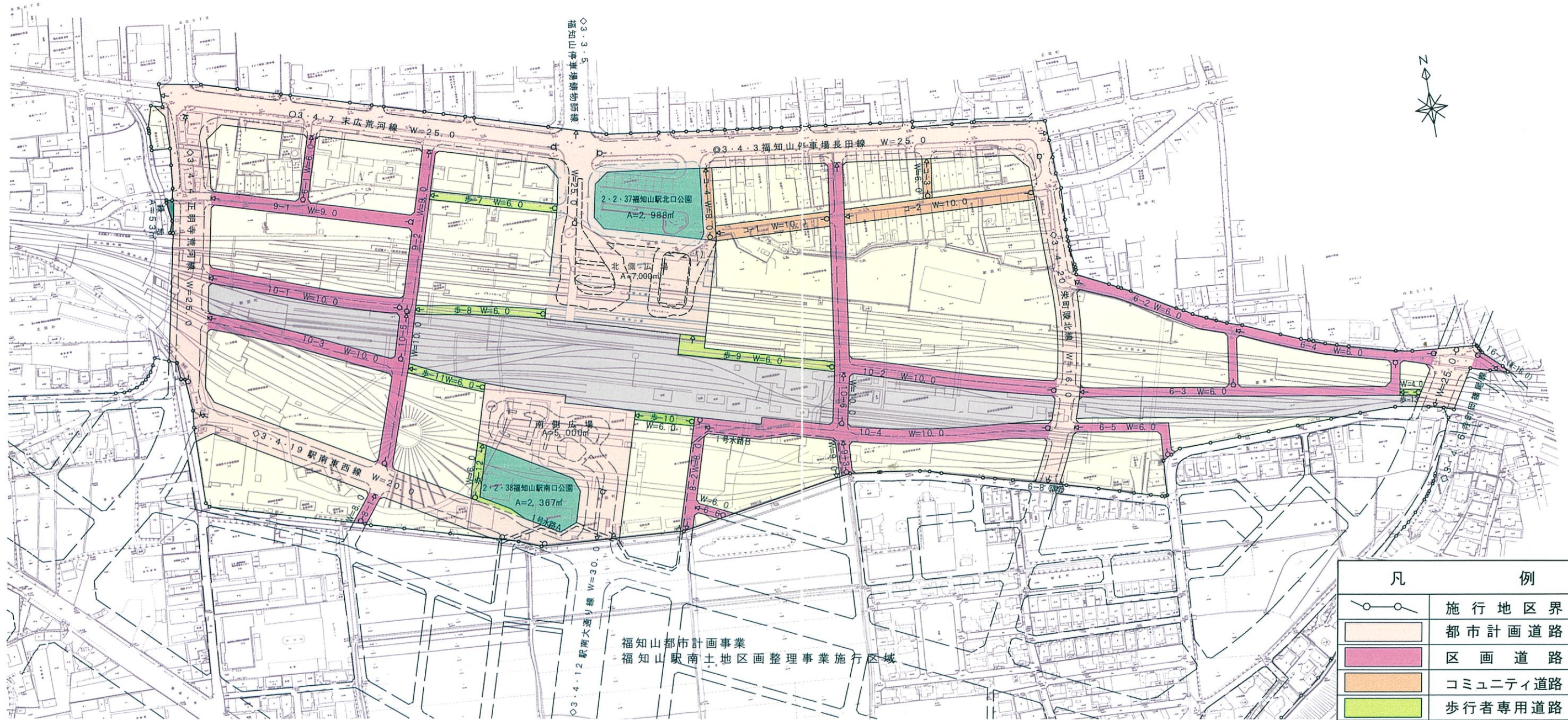
区画整理面積	変更後			小計	増減
	駅周辺地区	駅南地区	その他地区		
用途地域(商業)	14.25	4.75	0.63	19.63	7.43
用途地域(近商)	3.47	13.94	0.00	17.41	△ 7.43
合計	17.72	18.69	0.63	37.04	0.00
防火地域(防火)	14.25	4.75	0.63	19.63	7.43
防火地域(準防)	3.47	13.94	0.00	17.41	△ 7.43
地区計画	A-1	6.50	0.00	6.50	0.00
	A-2	1.81	3.89	5.70	0.00
	A-3	1.78	0.00	1.78	1.78
	A-4	4.16	0.86	5.02	5.02
	B-1	3.23	0.00	3.23	△ 5.97
	B-2	0.03	13.94	13.97	△ 0.83
	C	0.08	12.32	12.40	0.00
	D	0.00	10.90	10.90	0.00
	E	0.00	12.40	12.40	0.00
	F	0.00	2.50	2.50	0.00
合計	17.59	56.81	74.40	0.00	

## 福知山駅南土地地区画整理事業



凡例	
	土地地区画整理事業施行地区界
	地区計画区域界
	計画地区界
	今回変更箇所
	A-1 A-1地区(商業地域)
	A-2 A-2地区(商業地域)
	A-3 A-3地区(商業地域)
	A-4 A-4地区(商業地域)
	B-1 B-1地区(近隣商業地域)
	B-2 B-2地区(近隣商業地域)
	C C地区(第1種住居地域)
	D D地区(第1種住居地域)
	E E地区(第1種中高層住居専用地域)
	F F地区(第1種低層住居専用地域)

福知山都市計画事業 福知山駅周辺土地区画整理事業 設計図 縮尺 1:2,800



福知山都市計画事業  
福知山駅南土地区画整理事業施行区域

凡	例
	施行地区界
	都市計画道路
	区画道路
	コミュニティ道路
	歩行者専用道路
	公園
	緑地
	鉄道(高架)

