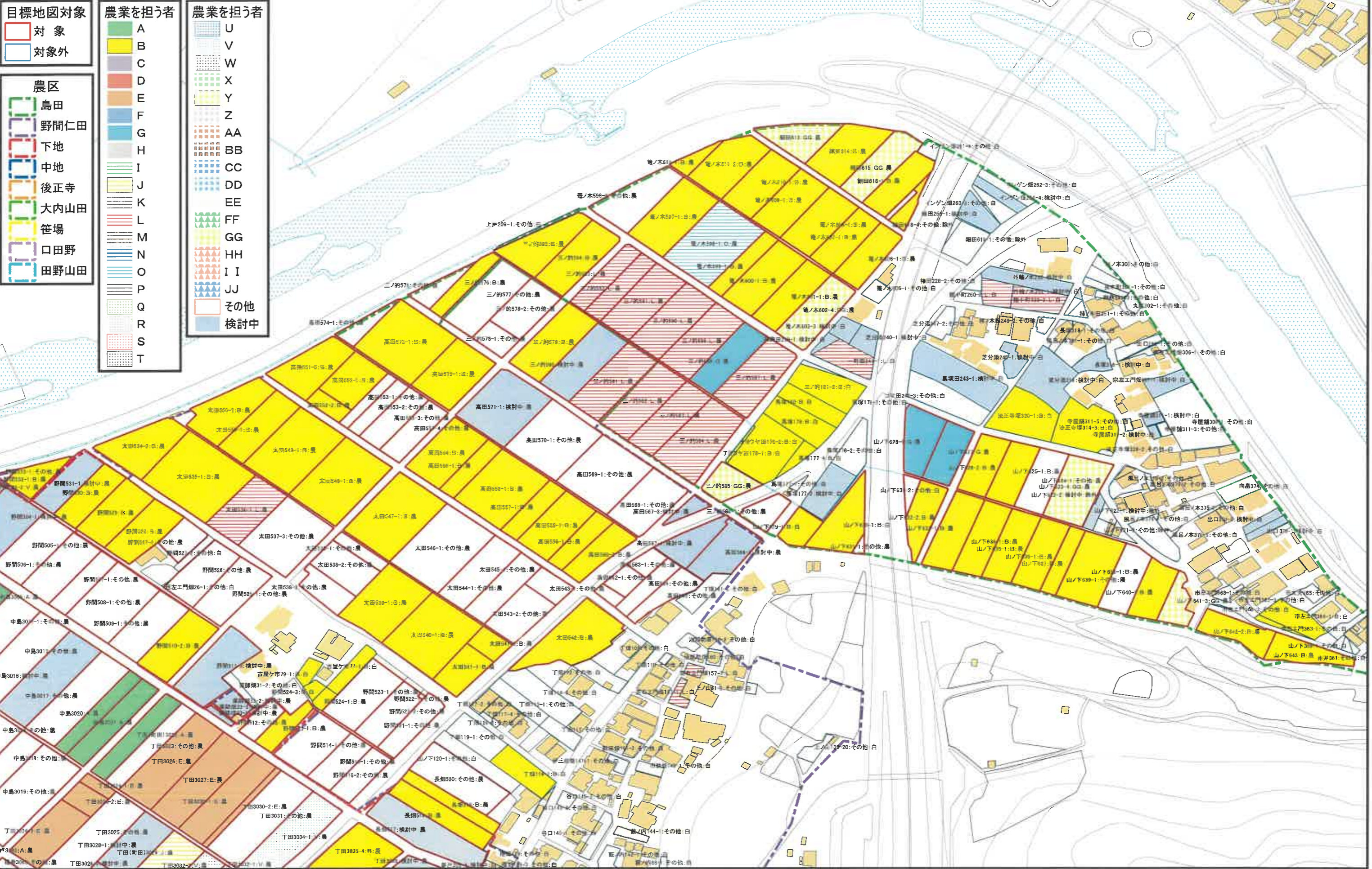


中六人部地区「地域計画」【目標地図(島田・野間仁田)】

【記載事項 凡例】
小字、地番、耕作者記号、R6農振区分

目標地図対象		農業を担う者	
	対象		A
	対象外		B
			C
			D
			E
			F
			G
			H
			I
			J
			K
			L
			M
			N
			O
			P
			Q
			R
			S
			T

農業を担う者		農業を担う者	
	U		X
	V		Y
	W		Z
	X		AA
	Y		BB
	Z		CC
	AA		DD
	BB		EE
	CC		FF
	DD		GG
	EE		HH
	FF		II
	GG		JJ
	HH		その他
	II		検討中
	JJ		
	その他		
	検討中		



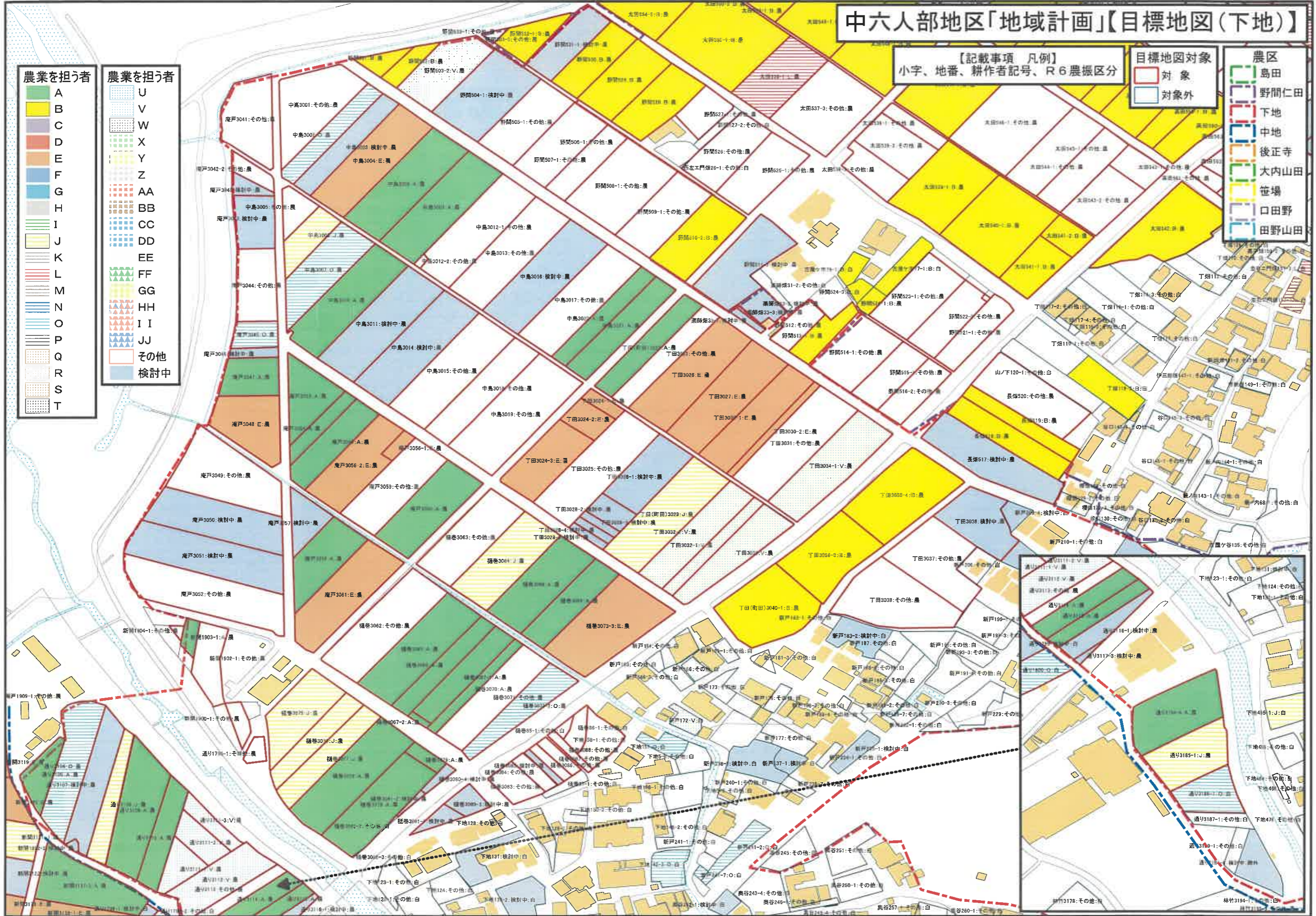
中六人部地区「地域計画」【目標地図(下地)】

【記載事項 凡例】
小字、地番、耕作者記号、R6農振区分

目標地図対象
対象
対象外

農区
島田
野間仁田
下地
中地
後正寺
大内山田
笹場
口田野
田野山田

農業を担う者
A B C D E F G H I J K L M N O P Q R S T
U V W X Y Z AA BB CC DD EE FF GG HH II JJ
その他
検討中



中六人部地区「地域計画」【目標地図(中地)】

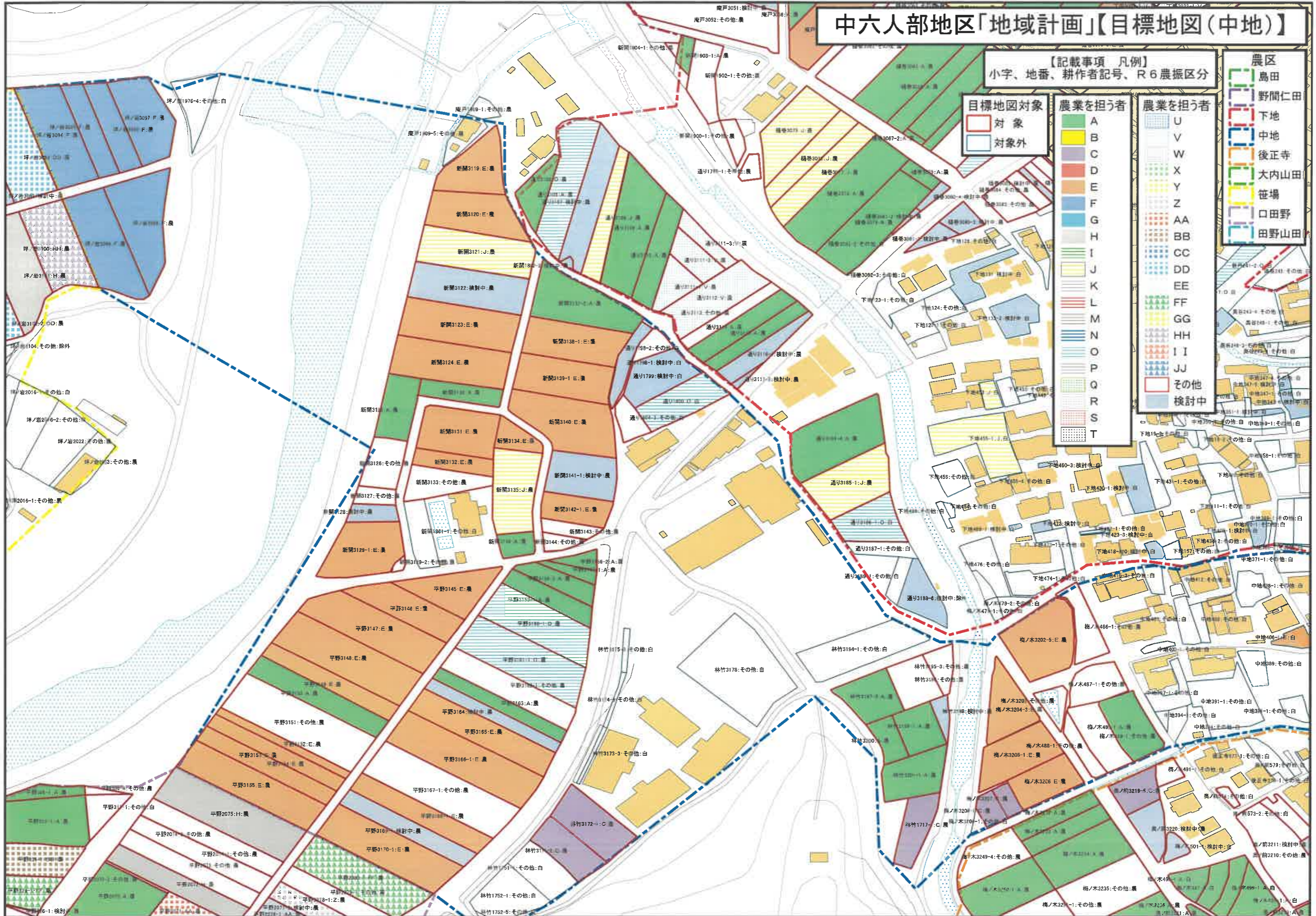
【記載事項 凡例】
小字、地番、耕作者記号、R6農振区分

目標地図対象
 対象
 対象外

農業を担う者
 A
B
C
D
E
F
G
H
I
J
K
L
M
N
O
P
Q
R
S
T

農業を担う者
 U
V
W
X
Y
Z
AA
BB
CC
DD
EE
FF
GG
HH
II
JJ
 その他
 検討中

農区
 島田
野間仁田
下地
中地
後正寺
大内山田
笹場
口田野
田野山田



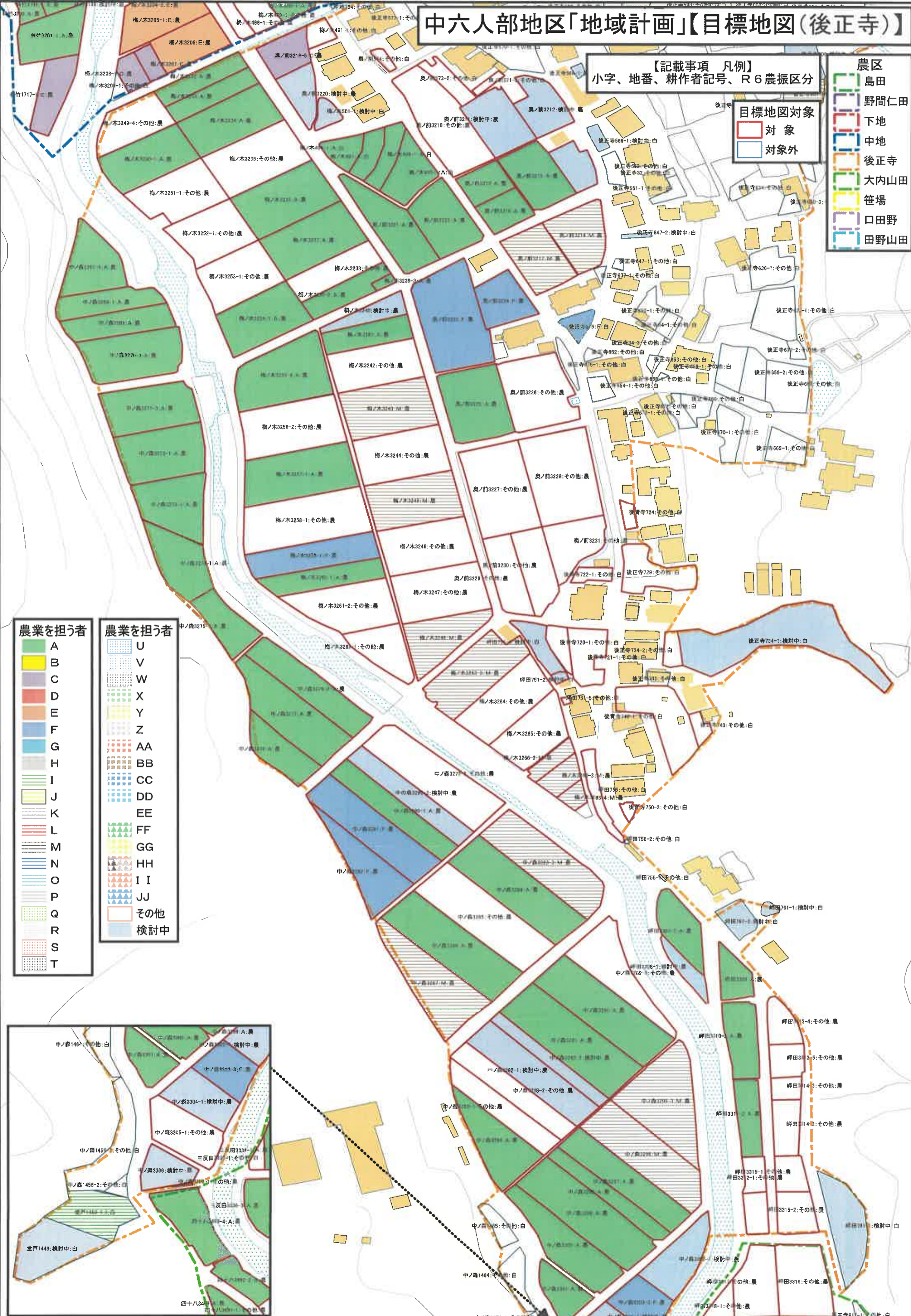
中六人部地区「地域計画」【目標地図(後正寺)】

【記載事項 凡例】
小字、地番、耕作者記号、R6農振区分

目標地図対象
 対象
 対象外

- 農区
- 島田
 - 野間仁田
 - 下地
 - 中地
 - 後正寺
 - 大内山田
 - 笹場
 - 口田野
 - 田野山田

- 農業を担う者
- A
 - B
 - C
 - D
 - E
 - F
 - G
 - H
 - I
 - J
 - K
 - L
 - M
 - N
 - O
 - P
 - Q
 - R
 - S
 - T
- 農業を担う者
- U
 - V
 - W
 - X
 - Y
 - Z
 - AA
 - BB
 - CC
 - DD
 - EE
 - FF
 - GG
 - HH
 - II
 - JJ
 - その他
 - 検討中



中六人部地区「地域計画」【目標地図(大内山田NO.1)】

目標地図対象

- 対象 (赤枠)
- 対象外 (青枠)

【記載事項 凡例】 小字、地番、耕作者記号、R6農振区分

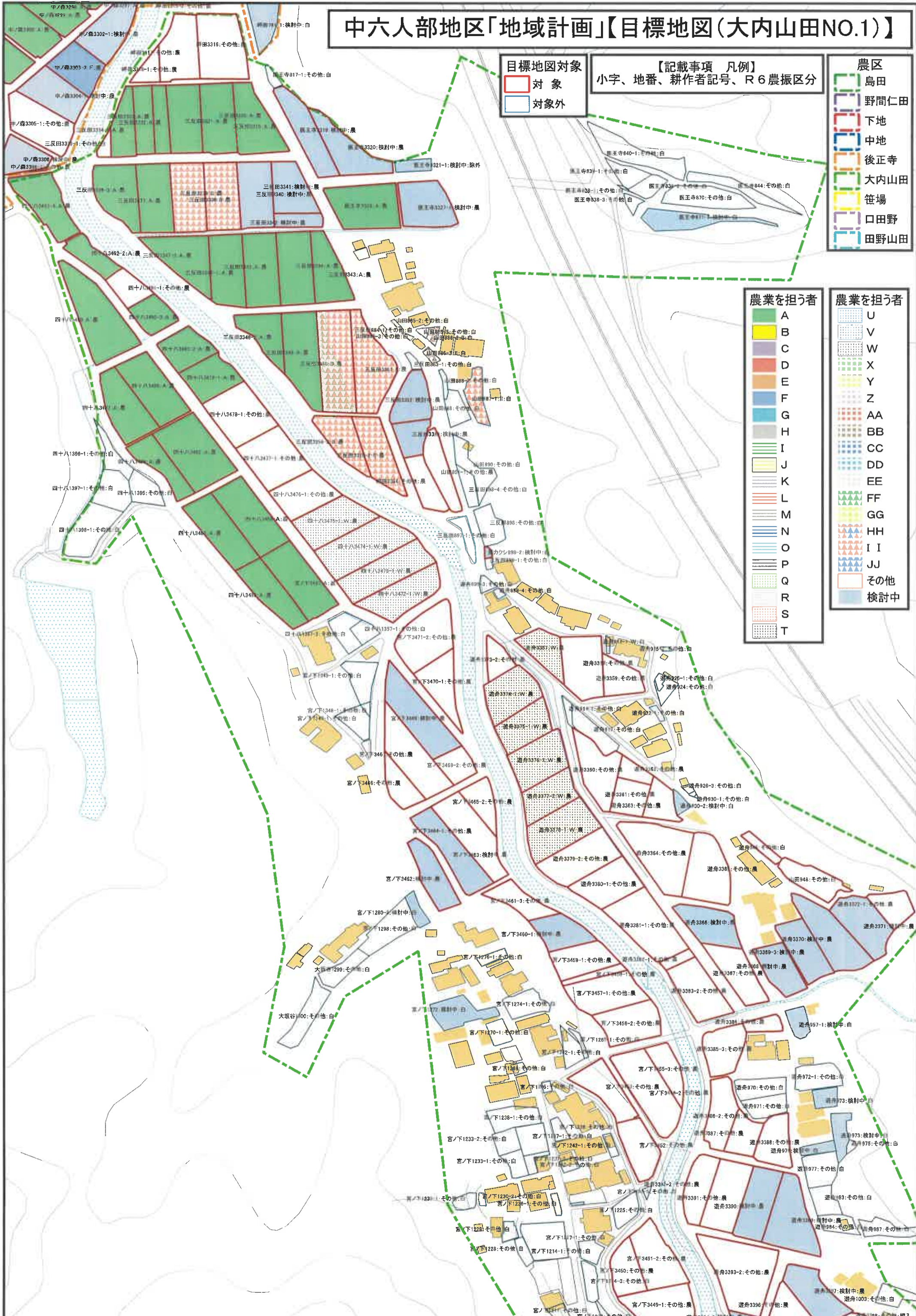
- ### 農区
- 島田
 - 野間仁田
 - 下地
 - 中地
 - 後正寺
 - 大内山田
 - 笹場
 - 口田野
 - 田野山田

農業を担う者

- A
- B
- C
- D
- E
- F
- G
- H
- I
- J
- K
- L
- M
- N
- O
- P
- Q
- R
- S
- T

農業を担う者

- U
- V
- W
- X
- Y
- Z
- AA
- BB
- CC
- DD
- EE
- FF
- GG
- HH
- II
- JJ
- その他
- 検討中



中六人部地区「地域計画」【目標地図(大内山田NO.2)】

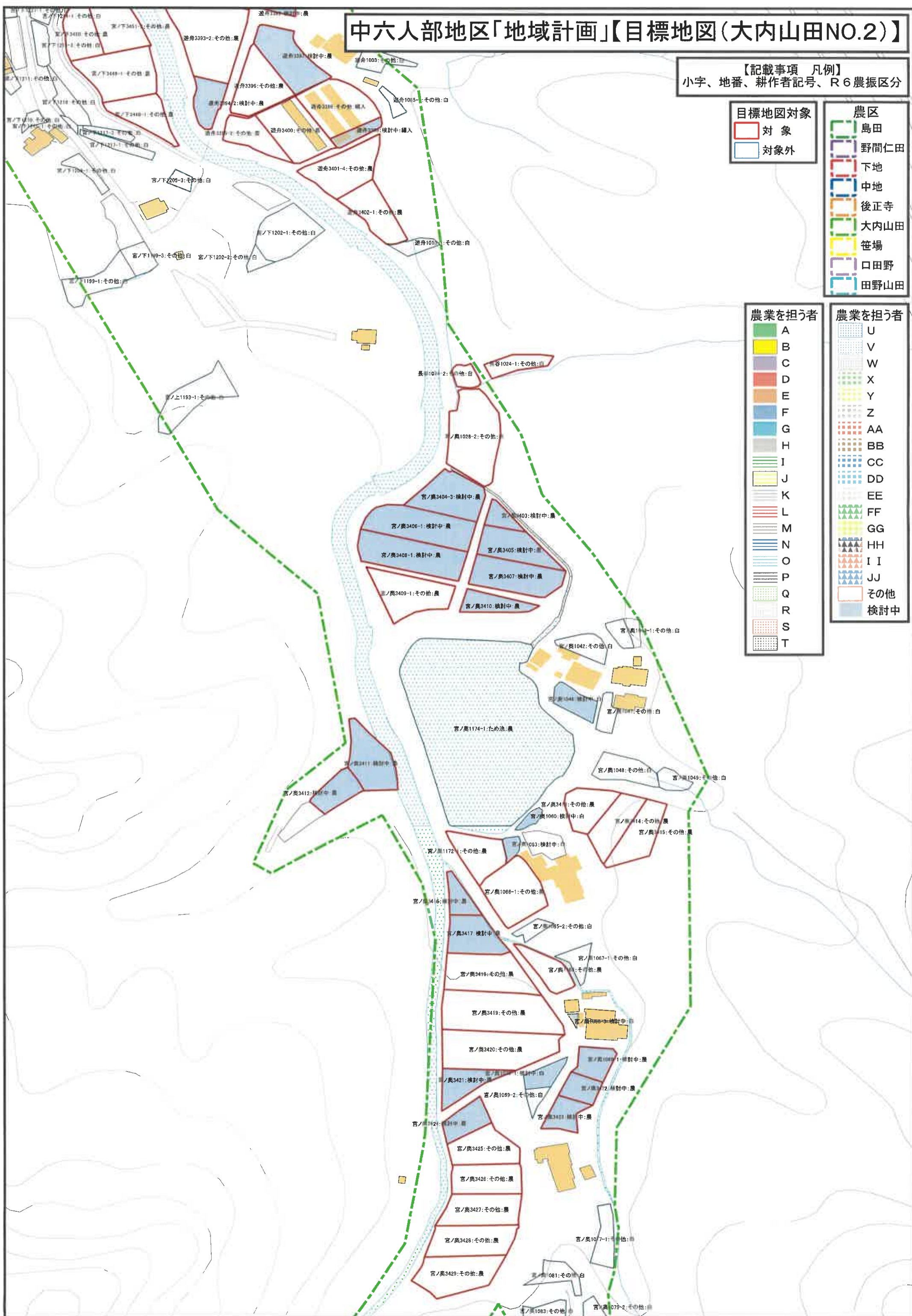
【記載事項 凡例】
小字、地番、耕作者記号、R6農振区分

目標地図対象
 対象
 対象外

農区
 島田
 野間仁田
 下地
 中地
 後正寺
 大内山田
 笹場
 口田野
 田野山田

農業を担う者
 A
 B
 C
 D
 E
 F
 G
 H
 I
 J
 K
 L
 M
 N
 O
 P
 Q
 R
 S
 T

農業を担う者
 U
 V
 W
 X
 Y
 Z
 AA
 BB
 CC
 DD
 EE
 FF
 GG
 HH
 II
 JJ
 その他
 検討中



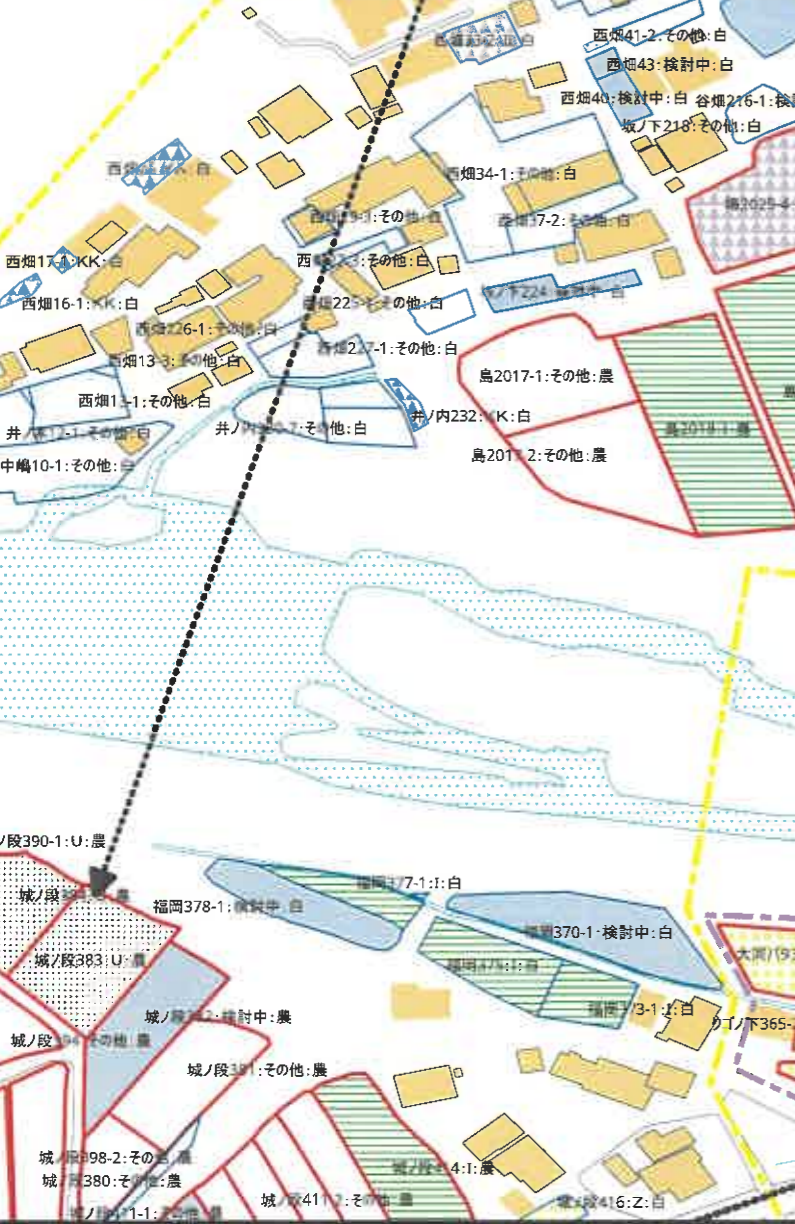
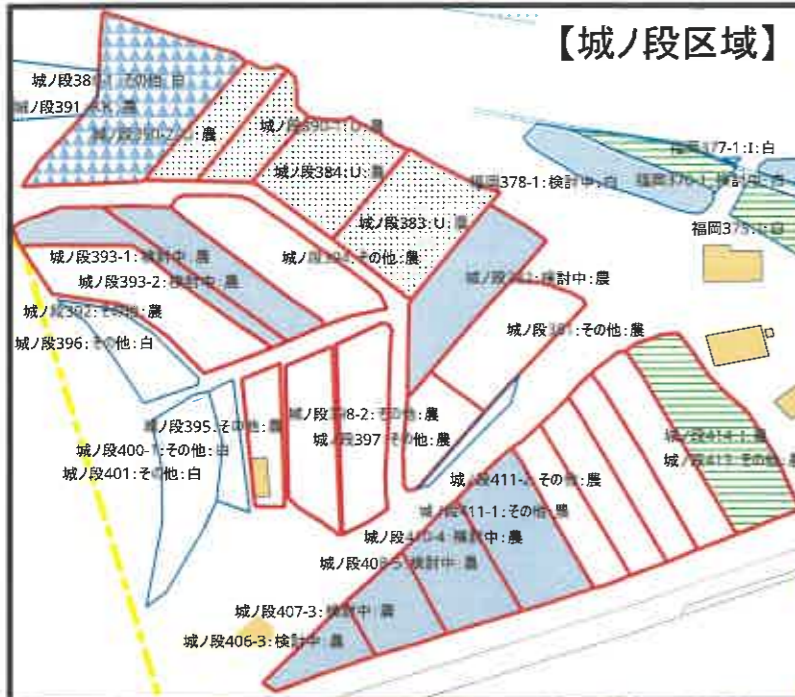
中六人部地区「地域計画」【目標地図(笹場)】

【記載事項 凡例】
小字、地番、耕作者記号、R6農振区分

目標地図対象
対象
対象外

- 農区
- 島田
 - 野間仁田
 - 下地
 - 中地
 - 後正寺
 - 大内山田
 - 笹場
 - 口田野
 - 田野山田

【城ノ段区域】



【十郎野区域】



農業を担う者		農業を担う者	
A	U	U	U
B	V	V	V
C	W	W	W
D	X	X	X
E	Y	Y	Y
F	Z	Z	Z
G	AA	AA	AA
H	BB	BB	BB
I	CC	CC	CC
J	DD	DD	DD
K	EE	EE	EE
L	FF	FF	FF
M	GG	GG	GG
N	HH	HH	HH
O	II	II	II
P	JJ	JJ	JJ
Q	その他	その他	その他
R	検討中	検討中	検討中
S			
T			

中六人部地区「地域計画」【目標地図(口田野)】

【記載事項 凡例】
小字、地番、耕作者記号、R6農振区分

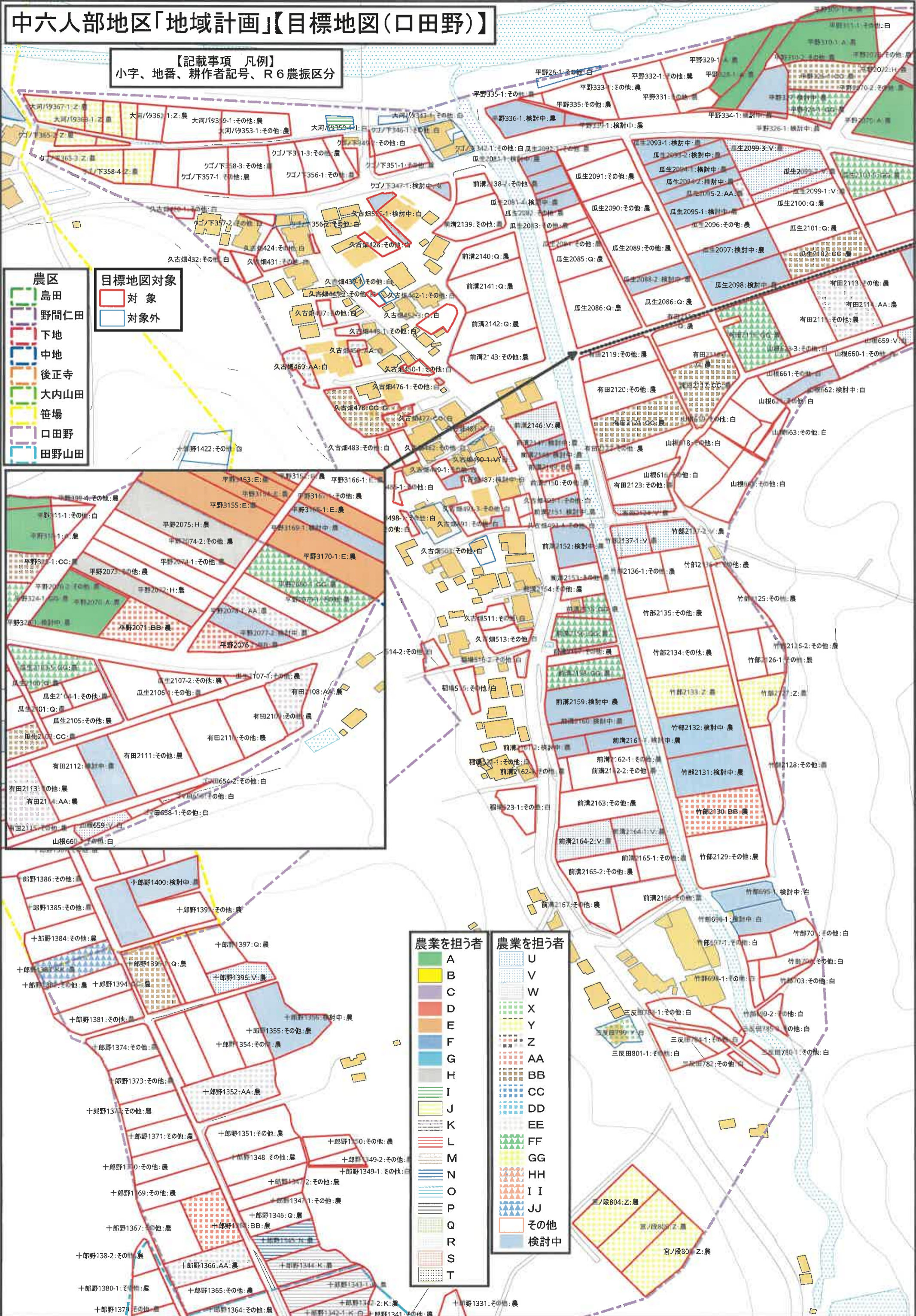
- 農区**
- 島田
 - 野間仁田
 - 下地
 - 中地
 - 後正寺
 - 大内山田
 - 笹場
 - 口田野
 - 田野山田

目標地図対象

- 対象
- 対象外

- 農業を担う者**
- A
 - B
 - C
 - D
 - E
 - F
 - G
 - H
 - I
 - J
 - K
 - L
 - M
 - N
 - O
 - P
 - Q
 - R
 - S
 - T

- 農業を担う者**
- U
 - V
 - W
 - X
 - Y
 - Z
 - AA
 - BB
 - CC
 - DD
 - EE
 - FF
 - GG
 - HH
 - II
 - JJ
 - その他
 - 検討中



中六人部地区「地域計画」【目標地図(田野山田NO.1)】

【記載事項 凡例】
小字、地番、耕作者記号、R6農振区分

目標地図対象		農区	
	対象		島田
	対象外		野間仁田
			下地
			中地
			後正寺
			大内山田
			笹場
			口田野
			田野山田



農業を担う者		農業を担う者	
	A		U
	B		V
	C		W
	D		X
	E		Y
	F		Z
	G		AA
	H		BB
	I		CC
	J		DD
	K		EE
	L		FF
	M		GG
	N		HH
	O		II
	P		JJ
	Q		その他
	R		検討中
	S		
	T		

中六人部地区「地域計画」【目標地図(田野山田NO.2)】

【記載事項 凡例】
小字、地番、耕作者記号、R6農振区分

- 農区**
- 島田
 - 野間仁田
 - 下地
 - 中地
 - 後正寺
 - 大内山田
 - 笹場
 - 口田野
 - 田野山田

- 目標地図対象**
- 対象
 - 対象外

- 農業を担う者**
- A
 - B
 - C
 - D
 - E
 - F
 - G
 - H
 - I
 - J
 - K
 - L
 - M
 - N
 - O
 - P
 - Q
 - R
 - S
 - T

- 農業を担う者**
- U
 - V
 - W
 - X
 - Y
 - Z
 - AA
 - BB
 - CC
 - DD
 - EE
 - FF
 - GG
 - HH
 - II
 - JJ
 - その他
 - 検討中

