索引図

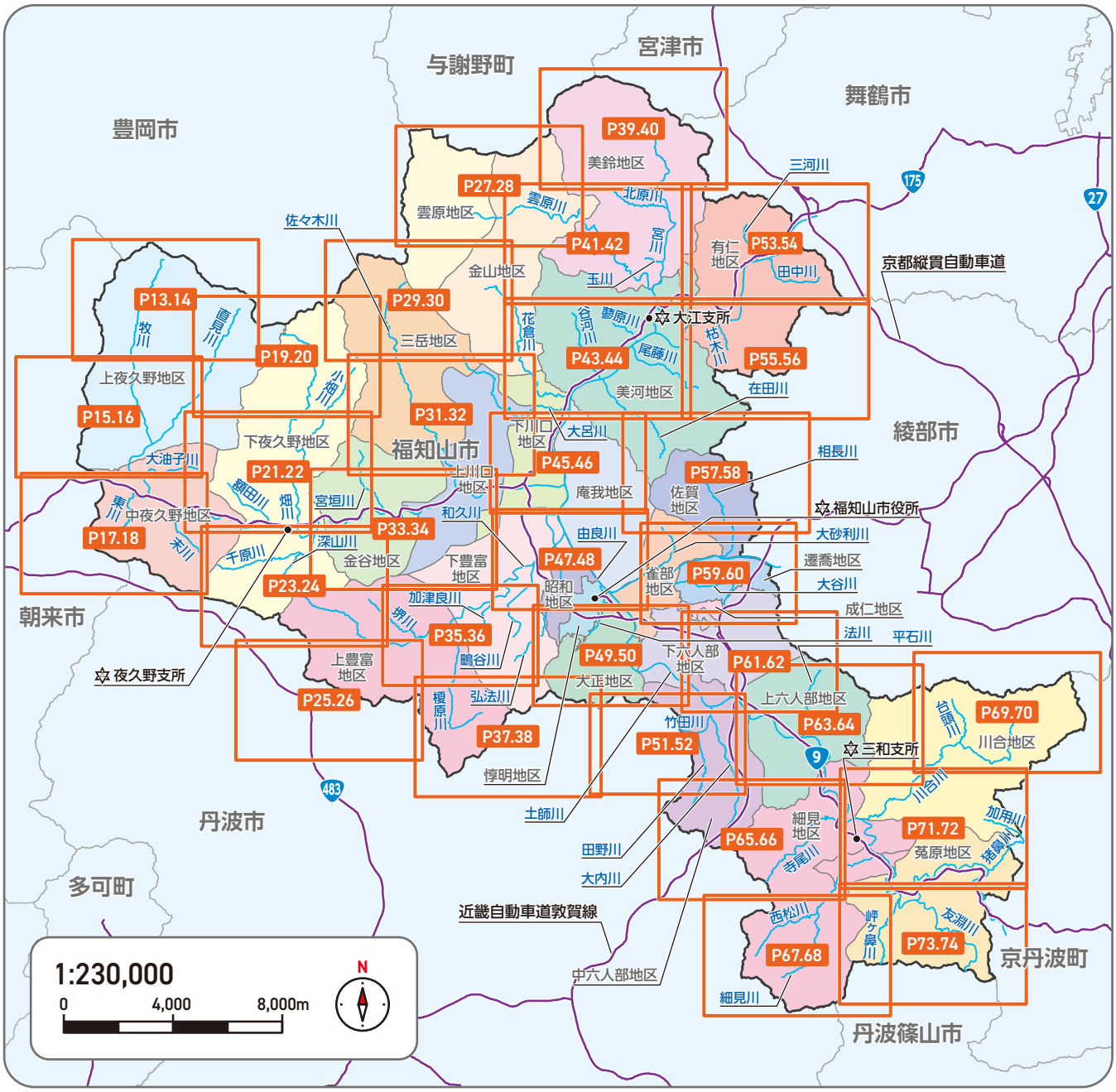

シミュレーション条件

由良川・土師川	弘法川・相長川・法川・大谷川・田中川・三河川・枯木川・蓼原川・尾藤川・在田川・花倉川・大呂川・大砂利川・谷河川
由良川流域の2日間総雨量：494mm	流域全体の1日間総雨量：624mm
和久川・鳴谷川・加津良川・榎原川・堺川	**土師川・竹田川・大内川・田野川・平石川・寺尾川・川合川・台頭川・細見川・西松川・岬ケ鼻川・友淵川・猪鼻川・加用川**
流域全体の1日間総雨量：611mm	流域全体の1日間総雨量：559mm
宮川・雲原川・玉川・北原川	**牧川・末川・東川・大油子川・直見川・佐々木川・宮垣川・千原川・深山川・畑川・小畑川・額田川**
流域全体の1日間総雨量：586mm	流域全体の2日間総雨量：640mm

- 由良川水系由良川および土師川洪水浸水想定区域図（想定最大規模、氾濫流、河岸侵食）福知山河川国道事務所 平成28年8月30日
- 和久川・牧川・土師川・宮川洪水浸水想定区域図（想定最大規模、氾濫流・河岸侵食）中丹西土木事務所 平成30年5月15日
- その他洪水浸水想定区域図（想定最大規模）中丹西土木事務所、南丹土木事務所
  平成30年5月15日、令和元年5月30日、令和元年10月4日、令和2年5月29日、令和3年10月8日

福知山市の避難所の考え方

指定緊急避難場所（緊急時に避難する場所）

広域避難所

【1次】…… 福知山市の判断で開設し、運営する避難所

【2次】…… 1次広域避難所で避難者を収容できないとき等に福知山市が開設・運営する避難所

地区避難所

地域の判断で開設し、運営する避難所

指定避難所（一定期間避難生活をする場所）

広域避難所のうち概ね中学校区に1箇所を指定

指定福祉避難所

介護が必要な高齢者や障害のある人等、一般の避難所では生活に支障がある人を受け入れる施設。原則として、あらかじめ市が作成する個別避難計画で避難場所として定めた場所や一般の避難所への避難後に、保健師等が避難生活の継続に支障があると判断した場合に移送するものであり、避難者が直接避難することはできません。

マップで使用している凡例の説明

凡例	名 称	説 明
	広域避難所（指定緊急避難場所）	災害が差し迫ったときや、災害時において緊急的に避難し身を守る施設
	広域避難所（指定緊急避難場所兼指定避難所）	緊急的な避難もでき、被災後、一定期間避難生活をする施設
	地区避難所（大雨時使用可）	大雨時に安全に避難することができる施設
	地区避難所（大雨時使用不可）	浸水・土砂災害が想定されている区域にあるため、大雨時には使用できない施設

洪水浸水想定区域

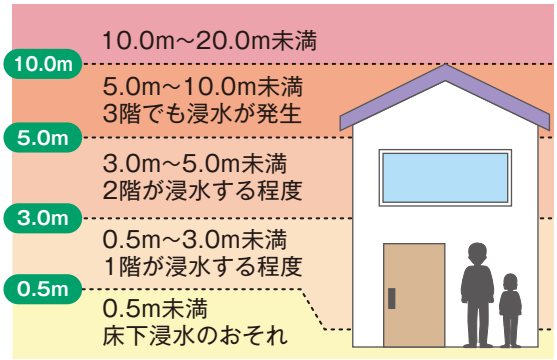

家屋倒壊等氾濫想定区域

家屋倒壊等氾濫想定区域

洪水時に家屋の流出・倒壊をもたらすような氾濫が発生するおそれがある範囲

洪水時に早期の立退き避難が必要な区域

浸水想定区域で浸水深3m以上

家屋倒壊等氾濫想定区域

早期に自宅外の安全な場所への避難が必要な区域

土砂災害警戒区域

警戒区域（イエローゾーン）
土砂が到達するおそれのある区域

特別警戒区域（レッドゾーン）
到達した土砂で建物が損壊するおそれのある区域

掲載ページ早見表

惇明地区 …… P47-49
昭和地区 …… P47-49
大正地区 …… P48-51
雀部地区 …… P48.50.57.59-60
遷喬地区 …… P59-60
成仁地区 …… P59-61
庵我地区 …… P43.45-48.57
下豊富地区 …… P34-38.47-49
下川口地区 …… P32.34.43.45.47
上豊富地区 …… P23-26.33-37
上六人部地区 …… P61-64.66
中六人部地区 …… P50-52.61.63.65-66
下六人部地区 …… P50.59-62
上川口地区 …… P31-34.45
金谷地区 …… P22.31-34
三岳地区 …… P29-32
金山地区 …… P28.30.32.41.43
雲原地区 …… P27-30
佐賀地区 …… P57-60
菟原地区 …… P71-74
細見地区 …… P63-68.71
川合地区 …… P64.69-72
下夜久野地区 …… P19-24
中夜久野地区 …… P15-18.21.23
上夜久野地区 …… P13-16.19.21
美河地区 …… P41-44.46.55.57-58
美鈴地区 …… P39-42.53
有仁地区 …… P53-56

洪水・土砂災害ハザードマップ

洪水浸水想定区域（想定最大規模）	土砂災害警戒区域
0.5m未満　0.5～3.0m未満　3.0～5.0m未満　5.0～10.0m未満　10.0～20.0m未満	特別警戒区域（レッドゾーン）　警戒区域（イエローゾーン）

マップの見方についてはP12を確認してください。

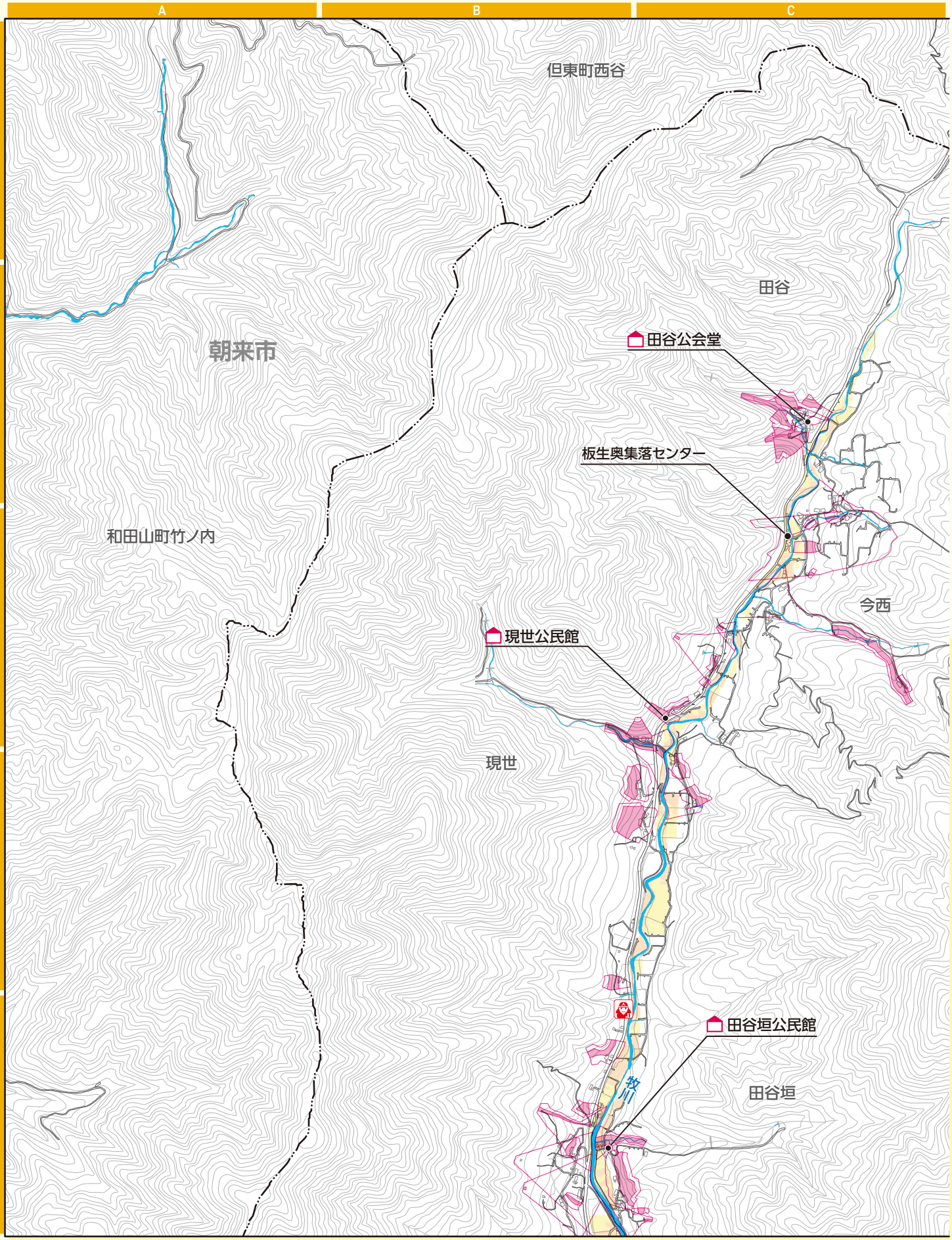

凡例

広域避難所　広域避難所兼指定避難所　避難方法注意（P81-82へ）　地区避難所
交番・駐在所　消防団詰所　樋門　防災カメラ　水位計　雨量計
公園　土のうステーション

洪水時に早期の立退きが必要な区域

浸水想定区域で浸水深3.0m以上

家屋倒壊等氾濫想定区域

これらの区域は早期の立退き避難が必要です。災害時は、避難情報などに従って当該区域から安全な場所に速やかに、確実に避難してください。

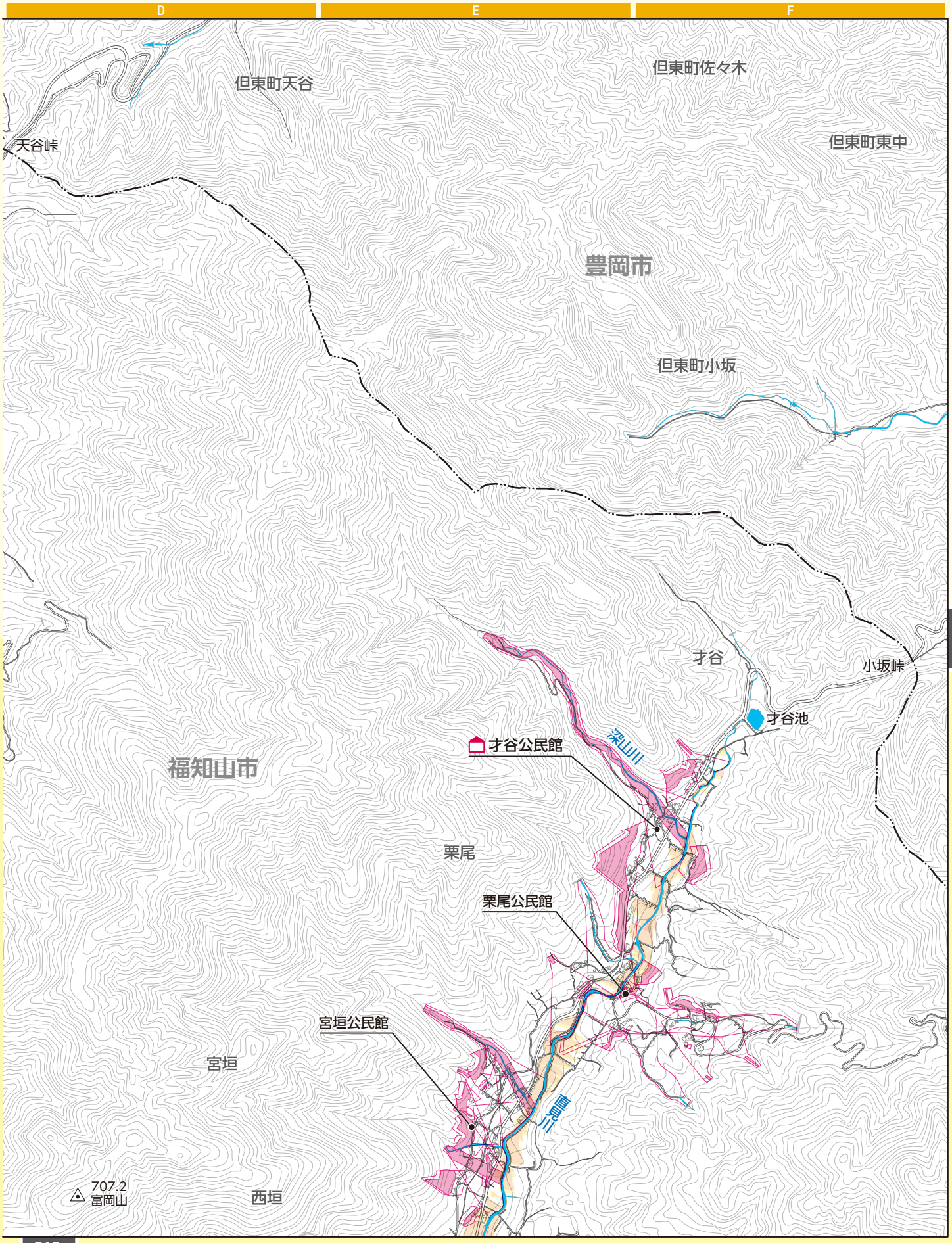

P 19

P15, 16,19

大雨時使用可　大雨時使用不可

大雨時使用不可の施設は、大雨時に洪水や土砂災害の危険性があります。P81-84の一覧表により、使用できる災害種別を確認してください。

1:18,000

0　250　500m

N

「測量法に基づく国土地理院長承認（使用）R 5JHs 367」

洪水・土砂災害ハザードマップ

洪水浸水想定区域（想定最大規模）	土砂災害警戒区域
0.5m未満　0.5～3.0m未満　3.0～5.0m未満　5.0～10.0m未満　10.0～20.0m未満	特別警戒区域（レッドゾーン）　警戒区域（イエローゾーン）

マップの見方についてはP12を確認してください。

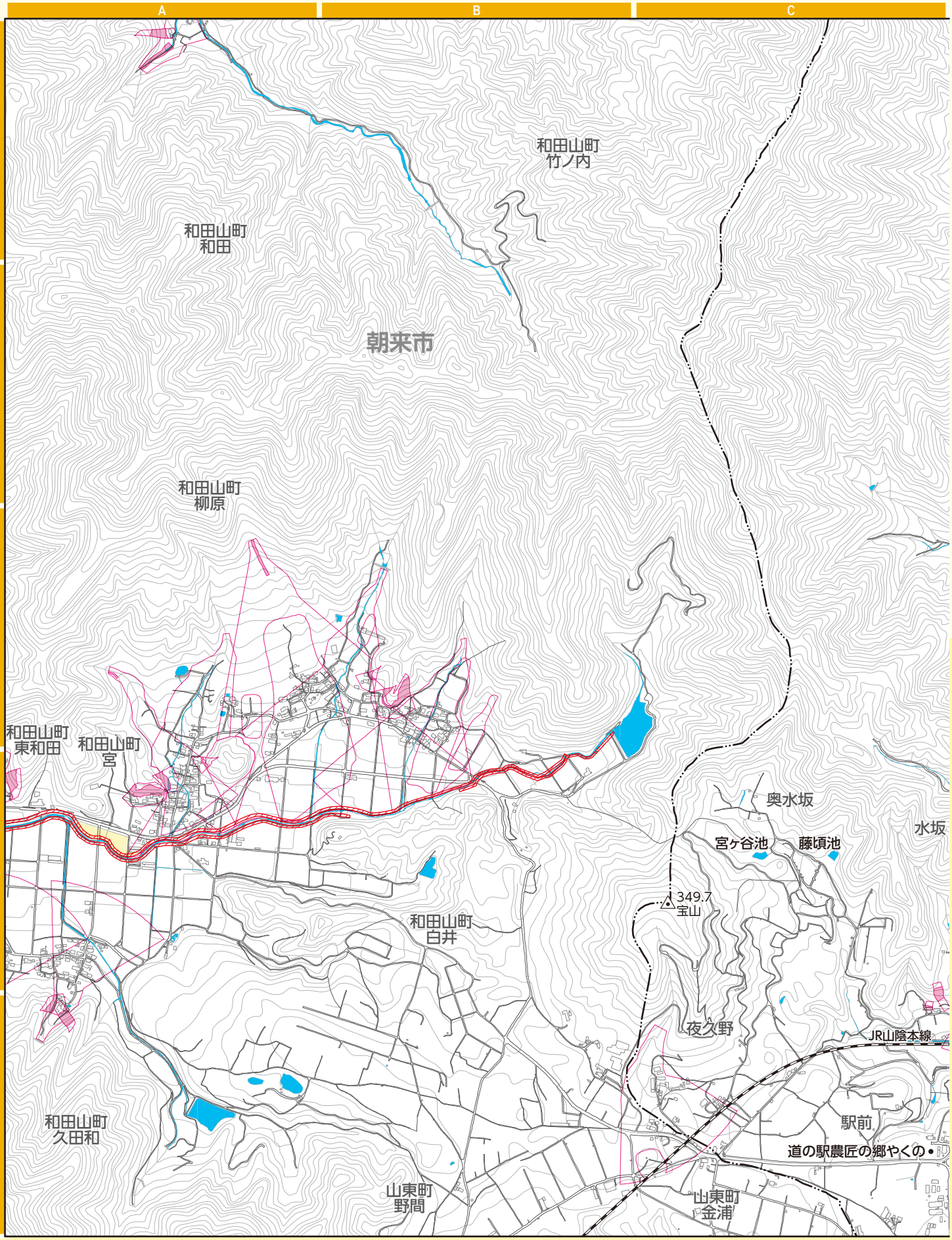

凡例

広域避難所　広域避難所兼指定避難所　避難方法注意（P81-82へ）　地区避難所

交番・駐在所　消防団詰所　樋門　防災カメラ　水位計　雨量計

公園　土のうステーション

洪水時に早期の立退きが必要な区域

浸水想定区域で浸水深3.0m以上

家屋倒壊等氾濫想定区域

これらの区域は早期の立退き避難が必要です。災害時は、避難情報などに従って当該区域から安全な場所に速やかに、確実に避難してください。

P13,14

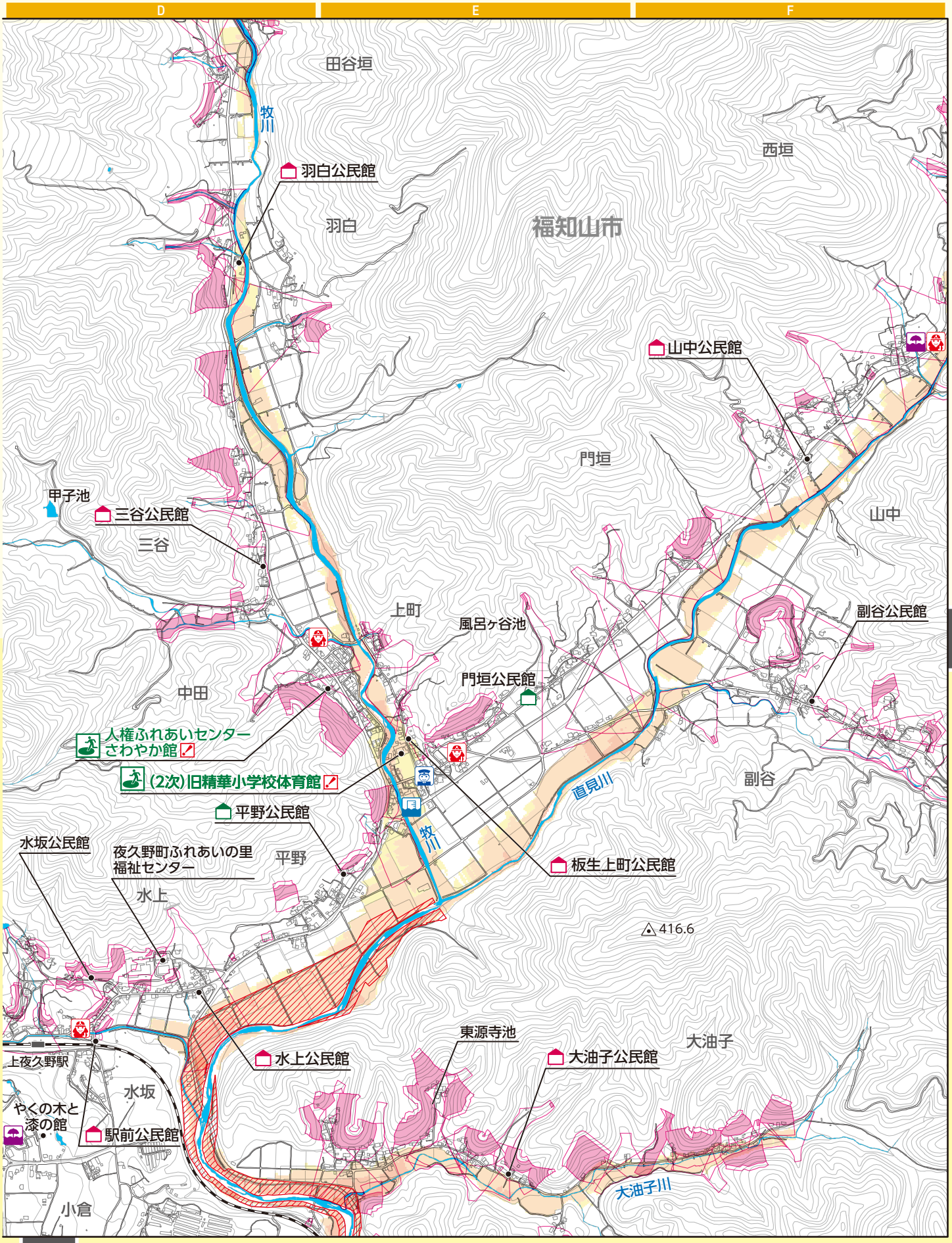

P 19, 21

P17,18

大雨時使用可　大雨時使用不可

大雨時使用不可の施設は、大雨時に洪水や土砂災害の危険性があります。P81-84の一覧表により、使用できる災害種別を確認してください。

1:18,000

0　250　500m

N

「測量法に基づく国土地理院長承認（使用）R 5JHs 367」

洪水・土砂災害ハザードマップ

洪水浸水想定区域（想定最大規模）	土砂災害警戒区域
0.5m未満　0.5～3.0m未満　3.0～5.0m未満　5.0～10.0m未満　10.0～20.0m未満	特別警戒区域（レッドゾーン）　警戒区域（イエローゾーン）

マップの見方についてはP12を確認してください。

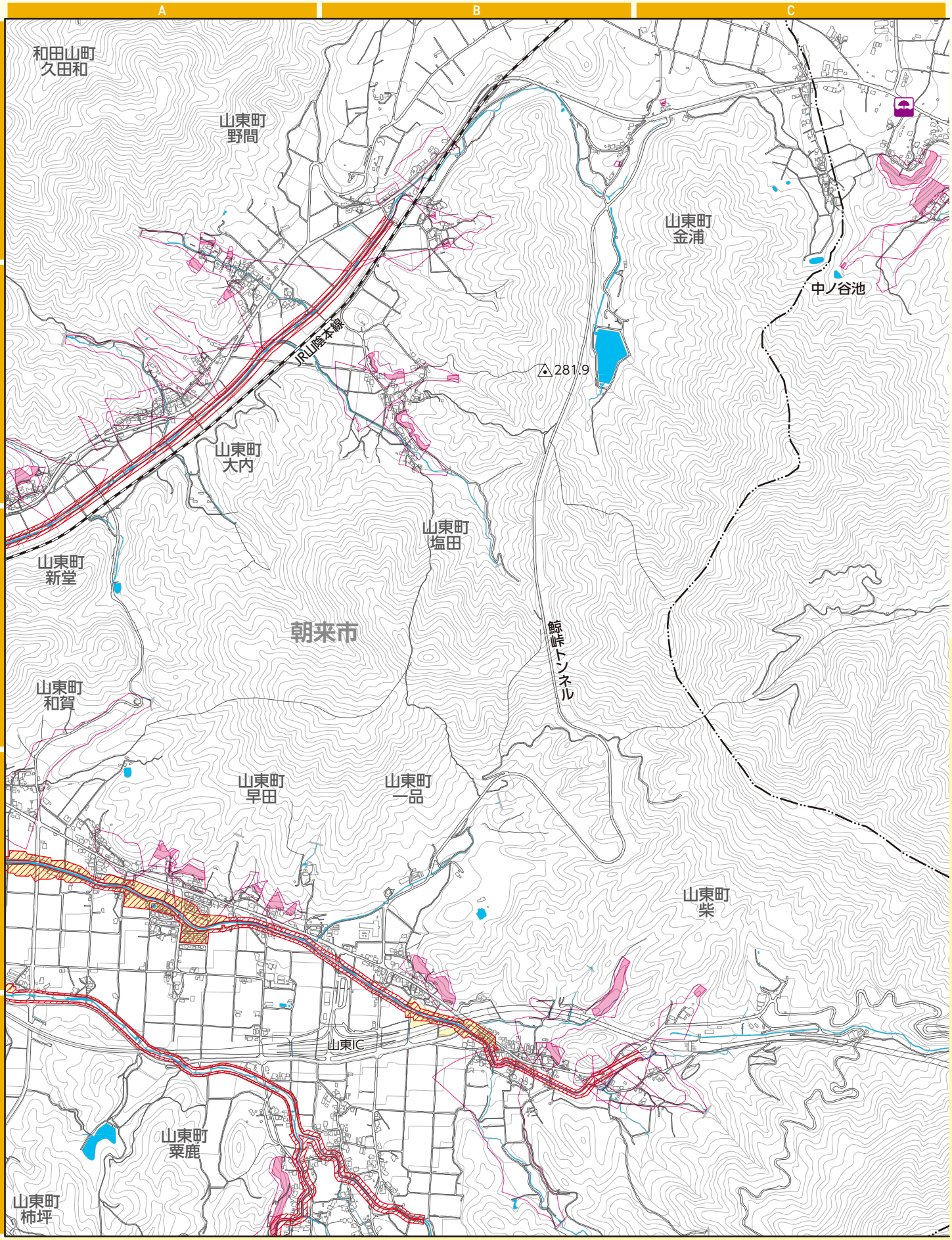

凡例

広域避難所　広域避難所兼指定避難所　避難方法注意（P81-82へ）　地区避難所
交番・駐在所　消防団詰所　樋門　防災カメラ　水位計　雨量計
公園　土のうステーション

P15,16

洪水時に早期の立退きが必要な区域

浸水想定区域で浸水深3.0m以上

家屋倒壊等氾濫想定区域

これらの区域は早期の立退き避難が必要です。災害時は、避難情報などに従って当該区域から安全な場所に速やかに、確実に避難してください。

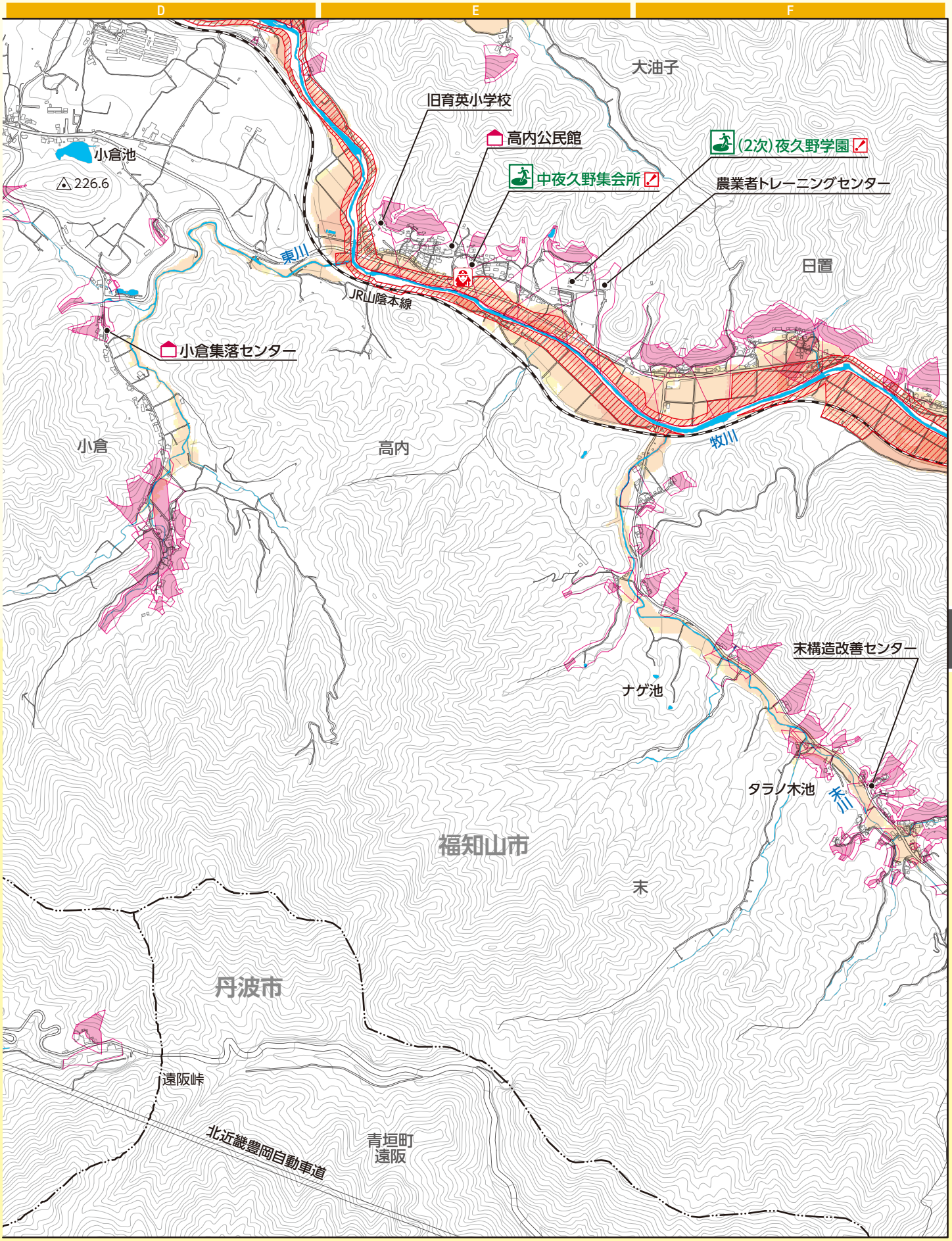

P 21, 23

大雨時使用可　大雨時使用不可

大雨時使用不可の施設は、大雨時に洪水や土砂災害の危険性があります。P81-84の一覧表により、使用できる災害種別を確認してください。

1:18,000

0　250　500m

N

「測量法に基づく国土地理院長承認（使用）R 5JHs 367」

洪水・土砂災害ハザードマップ

洪水浸水想定区域（想定最大規模）	土砂災害警戒区域
0.5m未満　0.5～3.0m未満　3.0～5.0m未満　5.0～10.0m未満　10.0～20.0m未満	特別警戒区域（レッドゾーン）　警戒区域（イエローゾーン）

マップの見方についてはP12を確認してください。

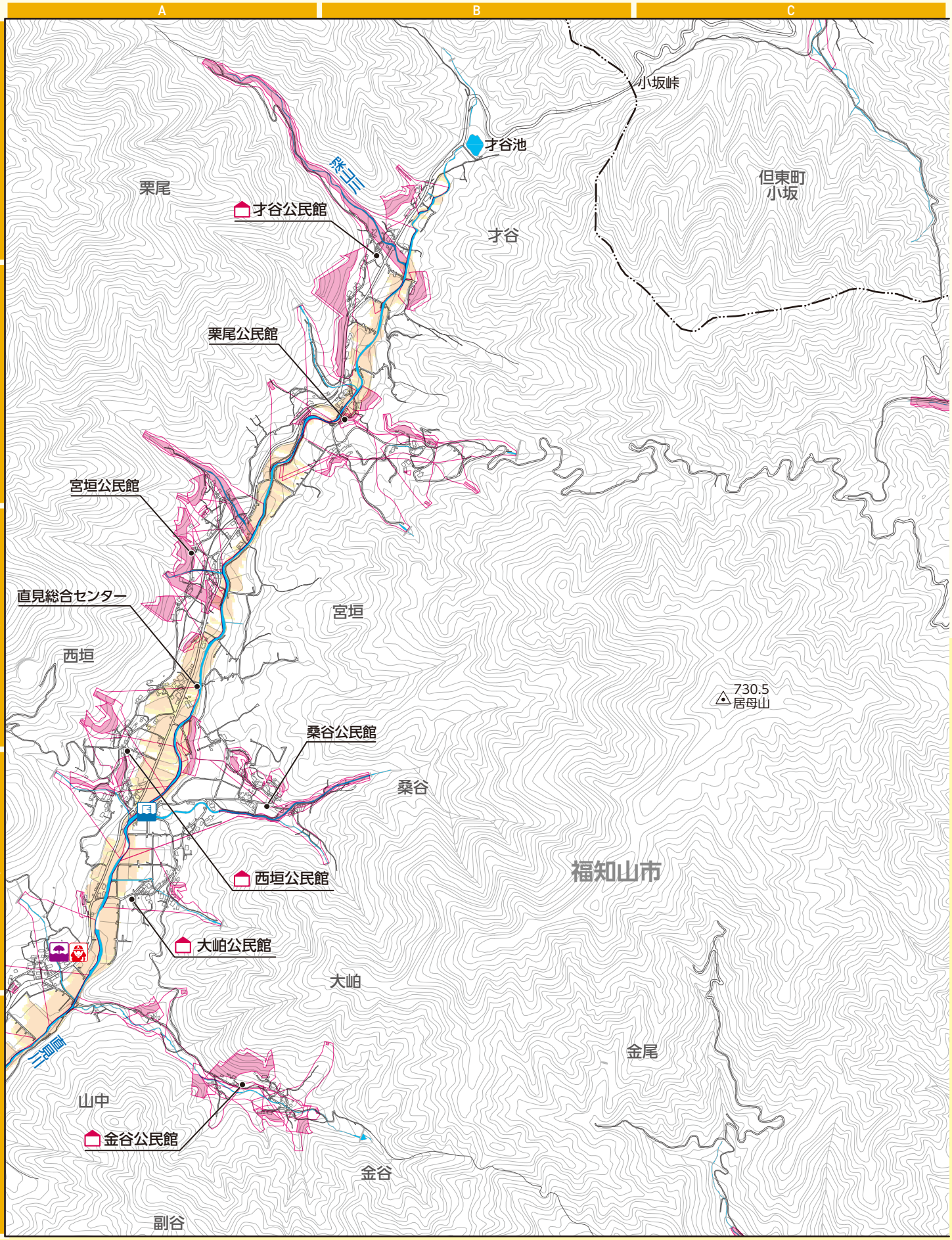

P 14, 16

凡例

広域避難所　広域避難所兼指定避難所　避難方法注意（P81-82へ）　地区避難所
交番・駐在所　消防団詰所　樋門　防災カメラ　水位計　雨量計
公園　土のうステーション

洪水時に早期の立退きが必要な区域

浸水想定区域で浸水深3.0m以上

家屋倒壊等氾濫想定区域

これらの区域は早期の立退き避難が必要です。災害時は、避難情報などに従って当該区域から安全な場所に速やかに、確実に避難してください。

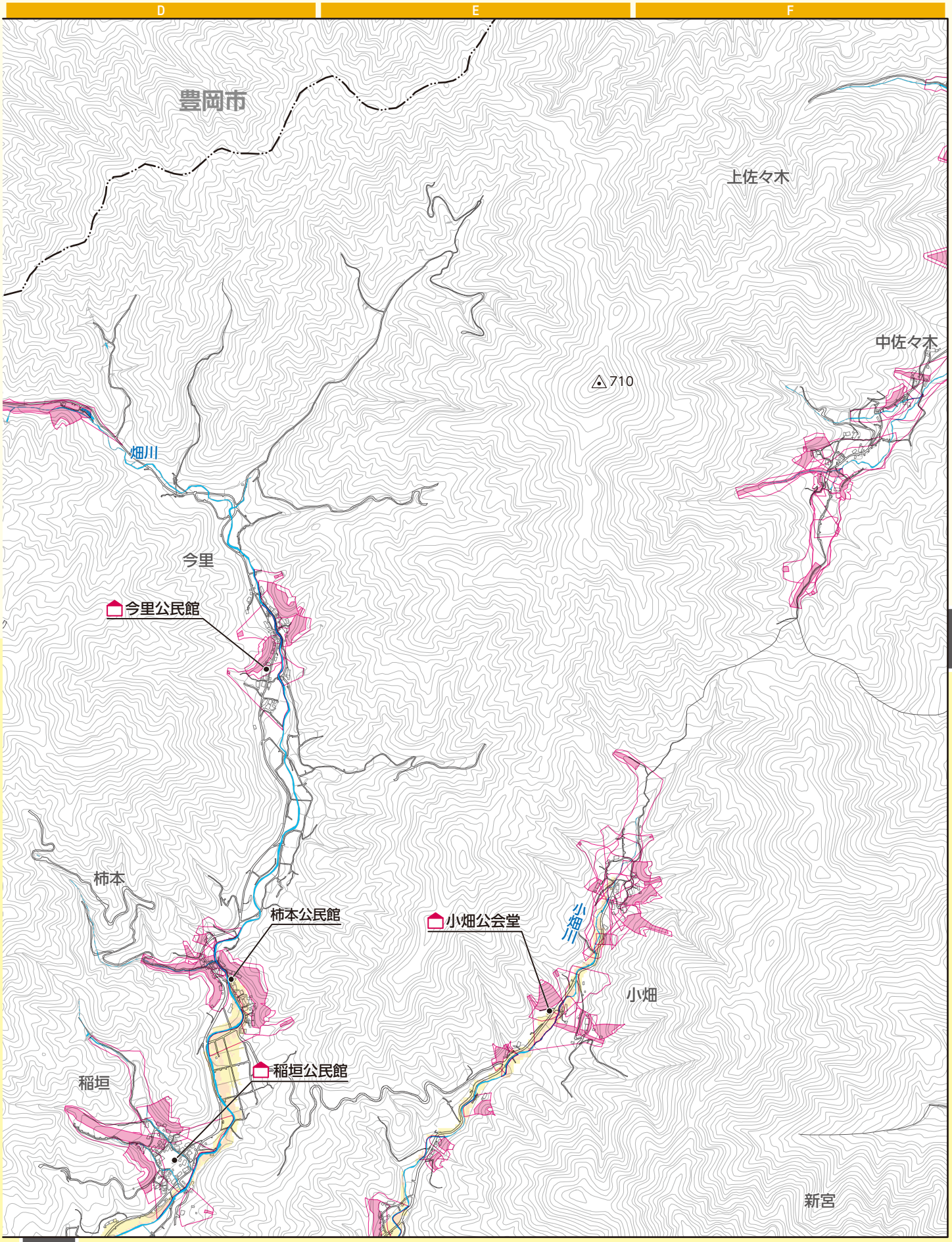

P 29, 31

P21,22

大雨時使用可　大雨時使用不可

大雨時使用不可の施設は、大雨時に洪水や土砂災害の危険性があります。P81-84の一覧表により、使用できる災害種別を確認してください。

1:18,000

0　250　500m

N

「測量法に基づく国土地理院長承認（使用）R 5JHs 367」

洪水・土砂災害ハザードマップ

洪水浸水想定区域（想定最大規模）	土砂災害警戒区域
0.5m未満　0.5～3.0m未満　3.0～5.0m未満　5.0～10.0m未満　10.0～20.0m未満	特別警戒区域（レッドゾーン）　警戒区域（イエローゾーン）

マップの見方についてはP12を確認してください。

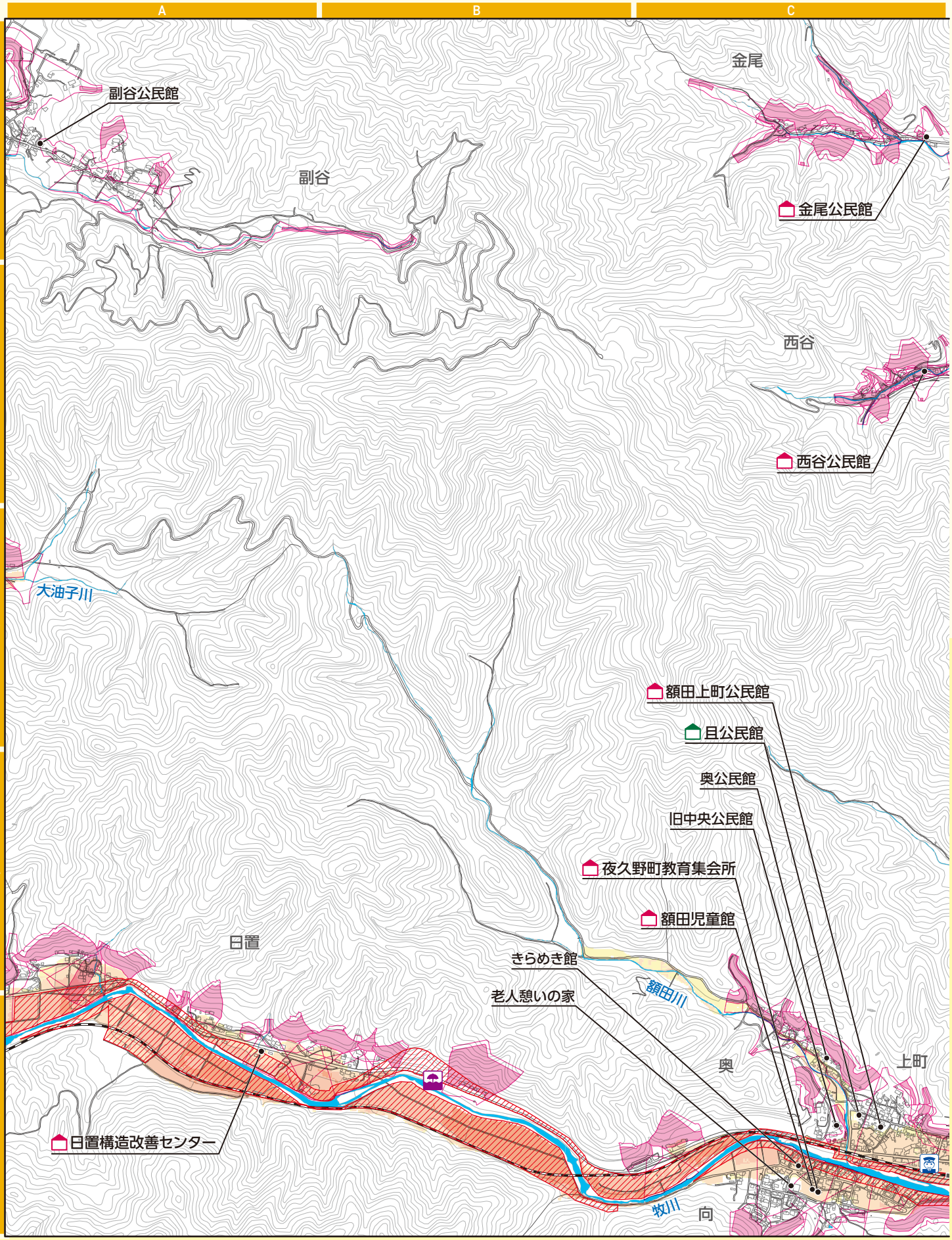

P 16, 18

凡例

広域避難所　広域避難所兼指定避難所　避難方法注意（P81-82へ）　地区避難所
交番・駐在所　消防団詰所　樋門　防災カメラ　水位計　雨量計
公園　土のうステーション

洪水時に早期の立退きが必要な区域

浸水想定区域で浸水深3.0m以上

家屋倒壊等氾濫想定区域

これらの区域は早期の立退き避難が必要です。災害時は、避難情報などに従って当該区域から安全な場所に速やかに、確実に避難してください。

P19,20

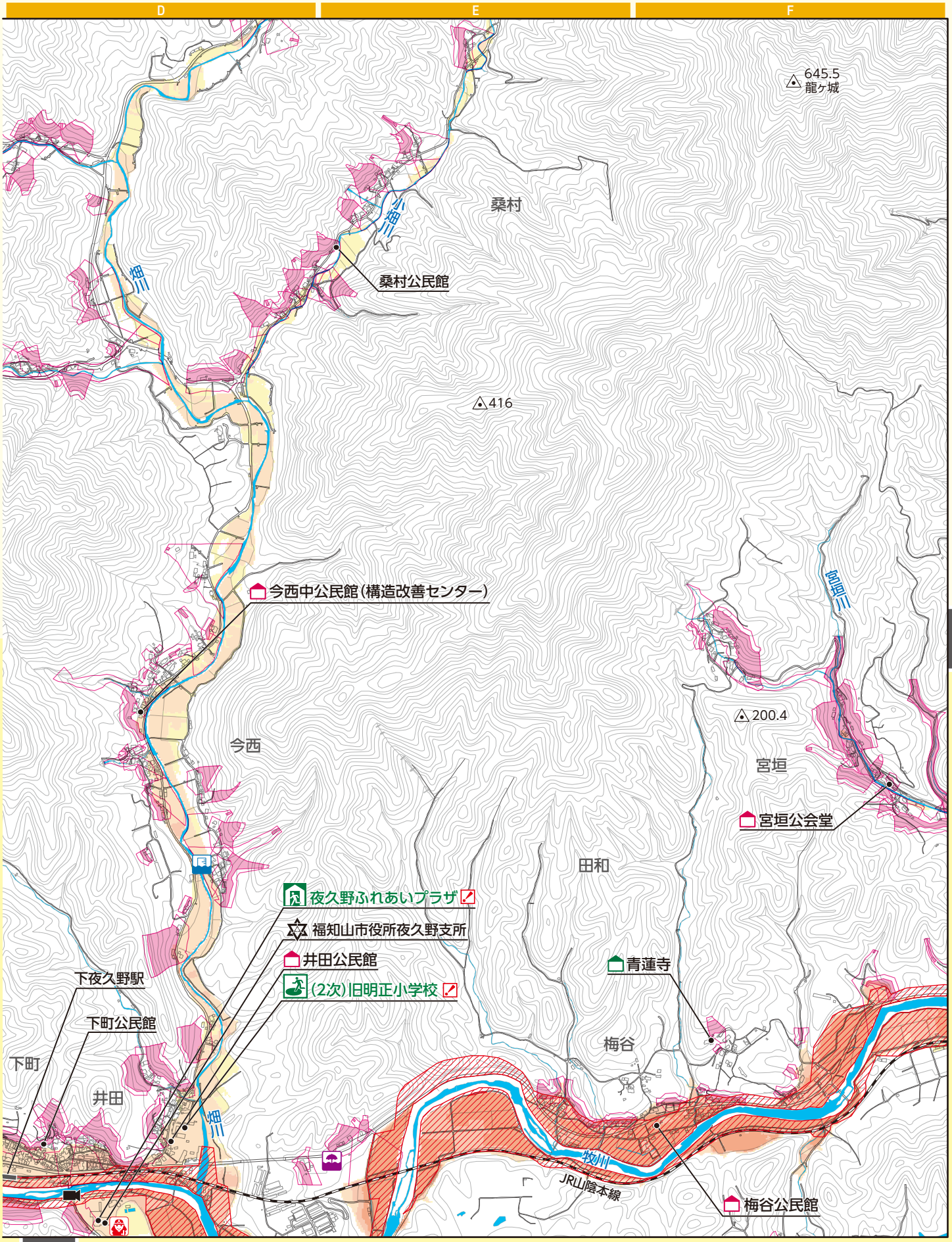

P31,33

P23,24

大雨時使用可　大雨時使用不可

大雨時使用不可の施設は、大雨時に洪水や土砂災害の危険性があります。P81-84の一覧表により、使用できる災害種別を確認してください。

1:18,000

0　250　500m

N

「測量法に基づく国土地理院長承認（使用）R 5JHs 367」

洪水・土砂災害ハザードマップ

洪水浸水想定区域（想定最大規模）	土砂災害警戒区域
0.5m未満　0.5～3.0m未満　3.0～5.0m未満　5.0～10.0m未満　10.0～20.0m未満	特別警戒区域（レッドゾーン）　警戒区域（イエローゾーン）

マップの見方についてはP12を確認してください。

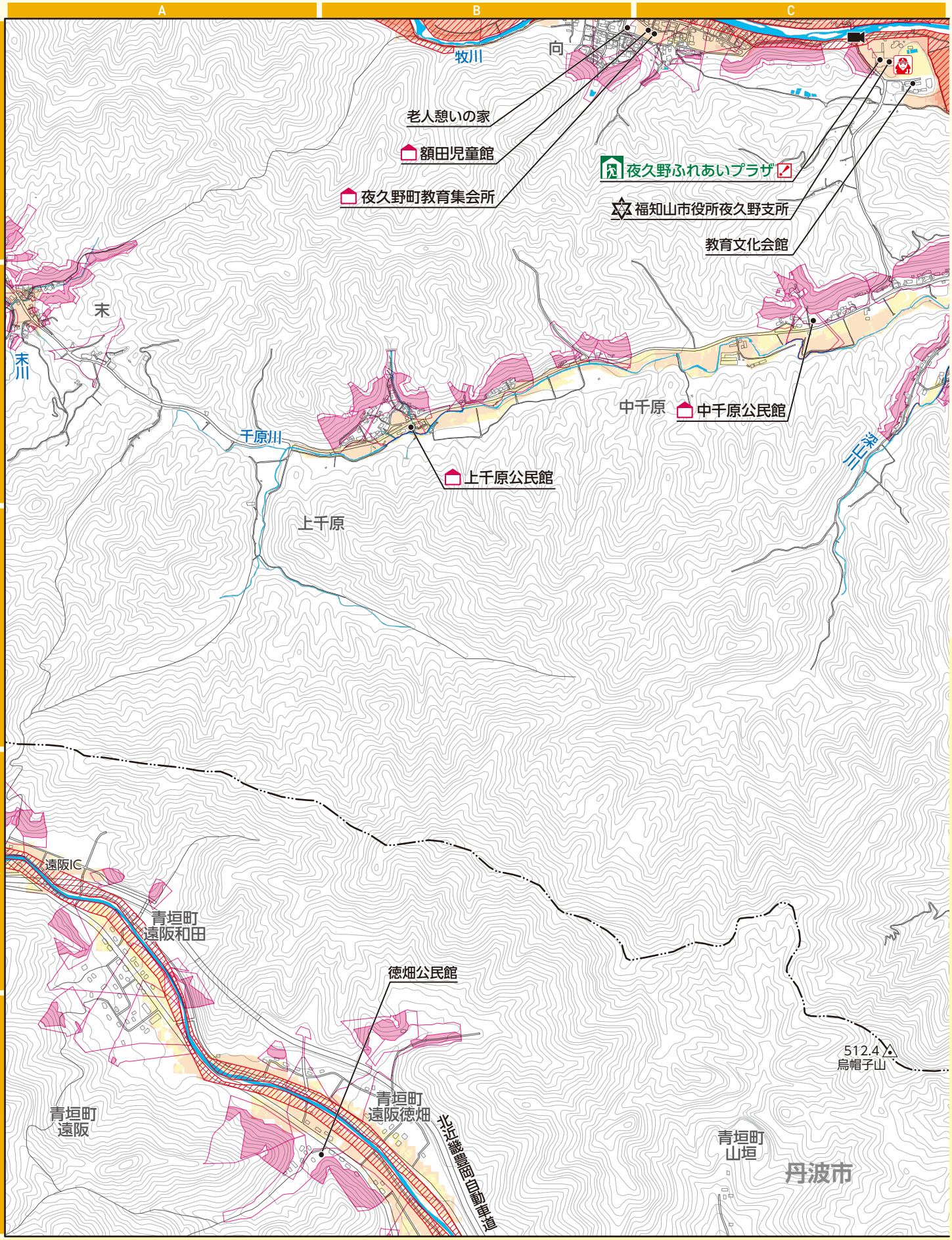

P 18

凡例

広域避難所　広域避難所兼指定避難所　避難方法注意（P81-82へ）　地区避難所
交番・駐在所　消防団詰所　樋門　防災カメラ　水位計　雨量計
公園　土のうステーション

洪水時に早期の立退きが必要な区域

浸水想定区域で浸水深3.0m以上

家屋倒壊等氾濫想定区域

これらの区域は早期の立退き避難が必要です。災害時は、避難情報などに従って当該区域から安全な場所に速やかに、確実に避難してください。

P21,22

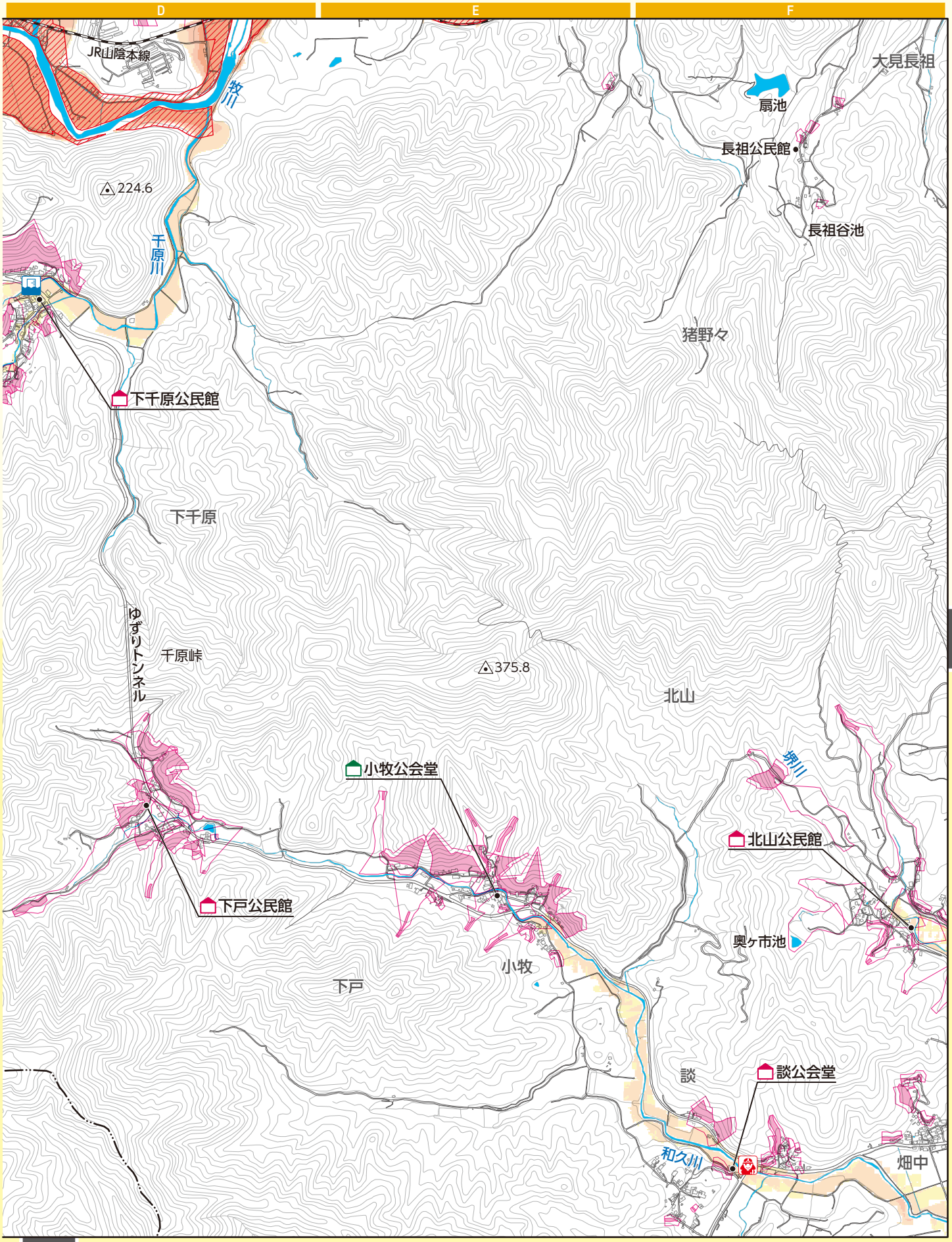

P 33, 35

P25,26

大雨時使用可　大雨時使用不可

大雨時使用不可の施設は、大雨時に洪水や土砂災害の危険性があります。P81-84の一覧表により、使用できる災害種別を確認してください。

1:18,000

0　250　500m

N

「測量法に基づく国土地理院長承認（使用）R 5JHs 367」

洪水・土砂災害ハザードマップ

洪水浸水想定区域（想定最大規模）	土砂災害警戒区域
0.5m未満　0.5～3.0m未満　3.0～5.0m未満　5.0～10.0m未満　10.0～20.0m未満	特別警戒区域（レッドゾーン）　警戒区域（イエローゾーン）

マップの見方についてはP12を確認してください。

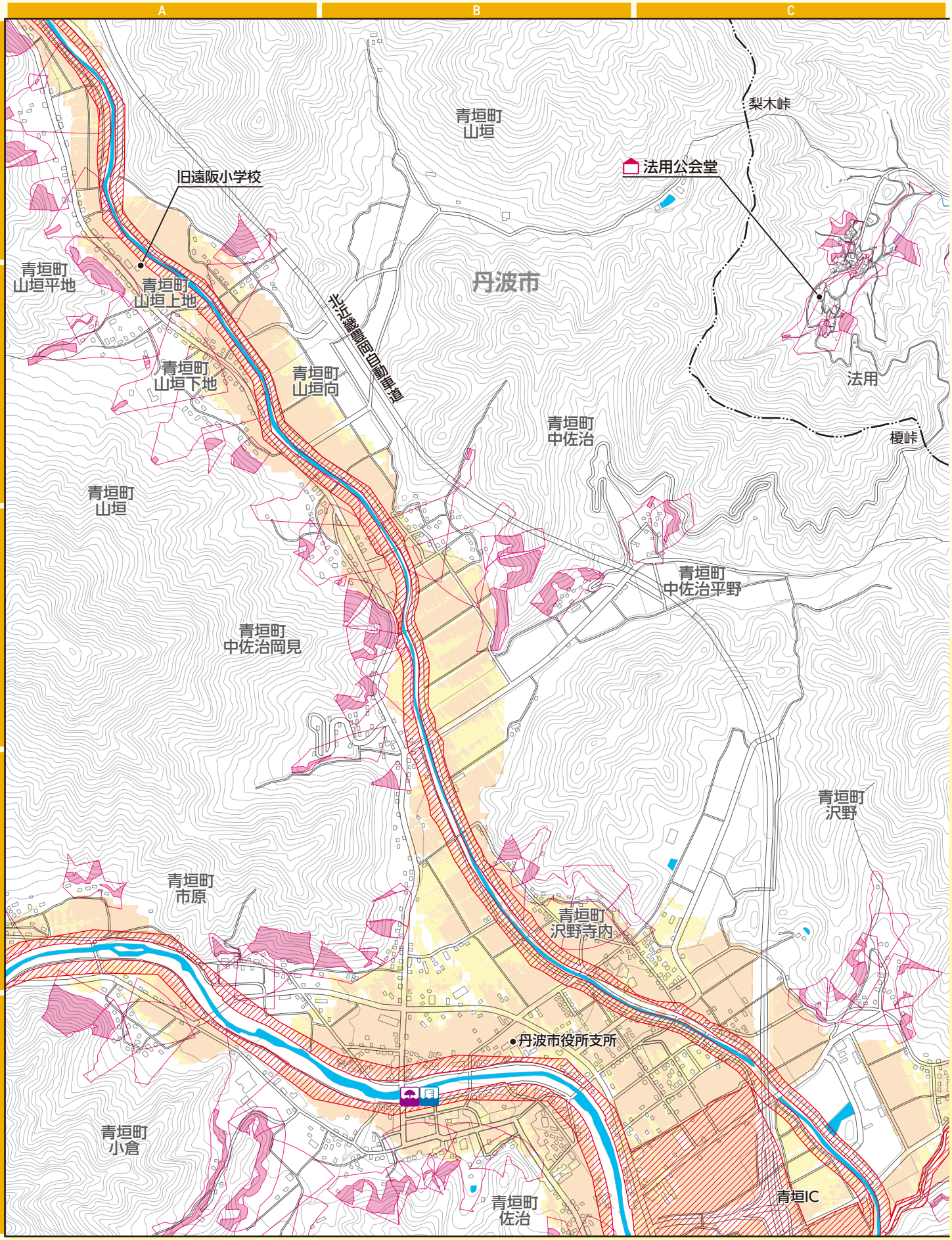

凡例

広域避難所　広域避難所兼指定避難所　避難方法注意（P81-82へ）　地区避難所
交番・駐在所　消防団詰所　樋門　防災カメラ　水位計　雨量計
公園　土のうステーション

P23, 24,35

洪水時に早期の立退きが必要な区域

浸水想定区域で浸水深3.0m以上

家屋倒壊等氾濫想定区域

これらの区域は早期の立退き避難が必要です。災害時は、避難情報などに従って当該区域から安全な場所に速やかに、確実に避難してください。

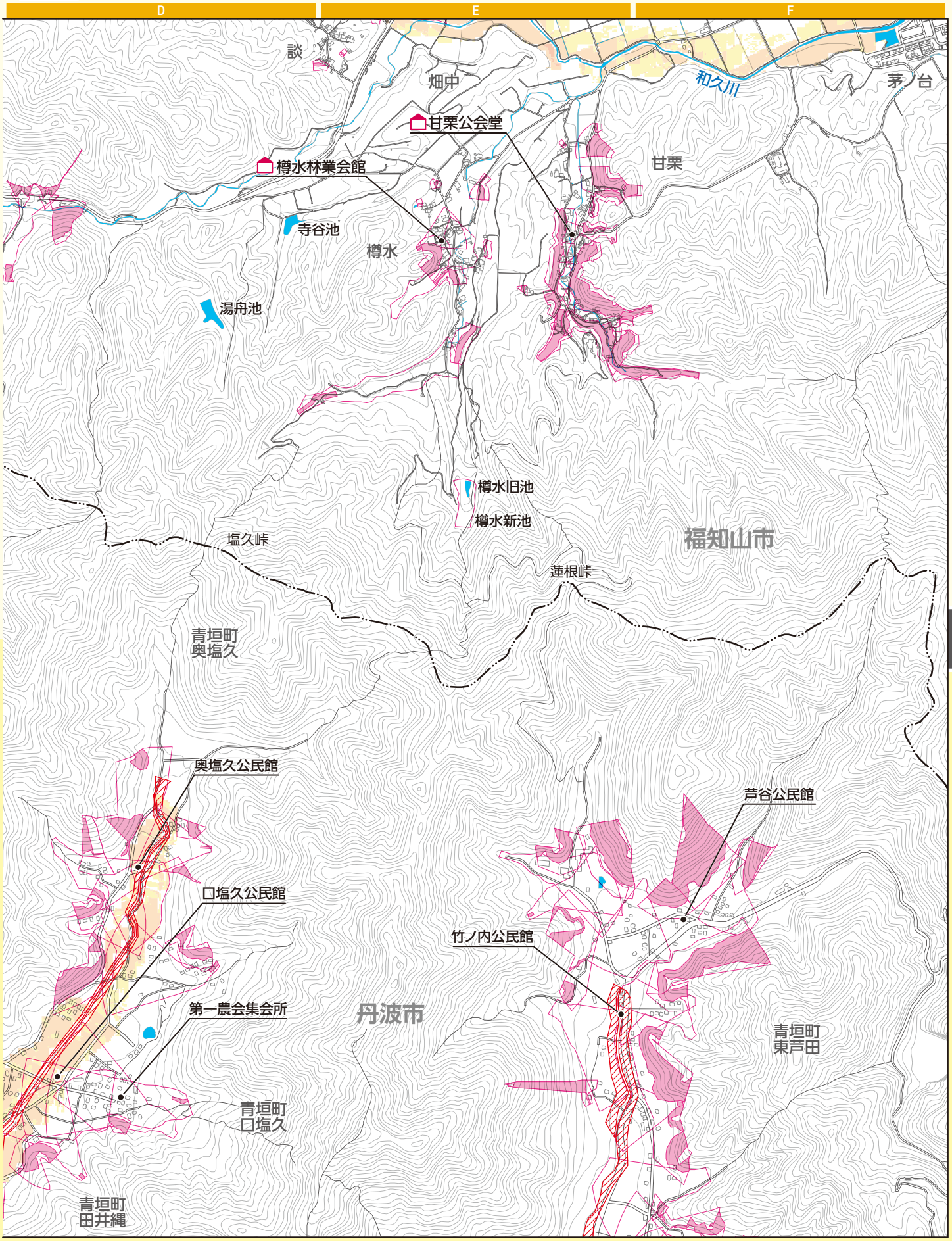

P 35, 37

大雨時使用可　大雨時使用不可

大雨時使用不可の施設は、大雨時に洪水や土砂災害の危険性があります。P81-84の一覧表により、使用できる災害種別を確認してください。

1:18,000

0　250　500m

N

「測量法に基づく国土地理院長承認（使用）R 5JHs 367」

洪水・土砂災害ハザードマップ

洪水浸水想定区域（想定最大規模）	土砂災害警戒区域
0.5m未満　0.5～3.0m未満　3.0～5.0m未満　5.0～10.0m未満　10.0～20.0m未満	特別警戒区域（レッドゾーン）　警戒区域（イエローゾーン）

マップの見方についてはP12を確認してください。

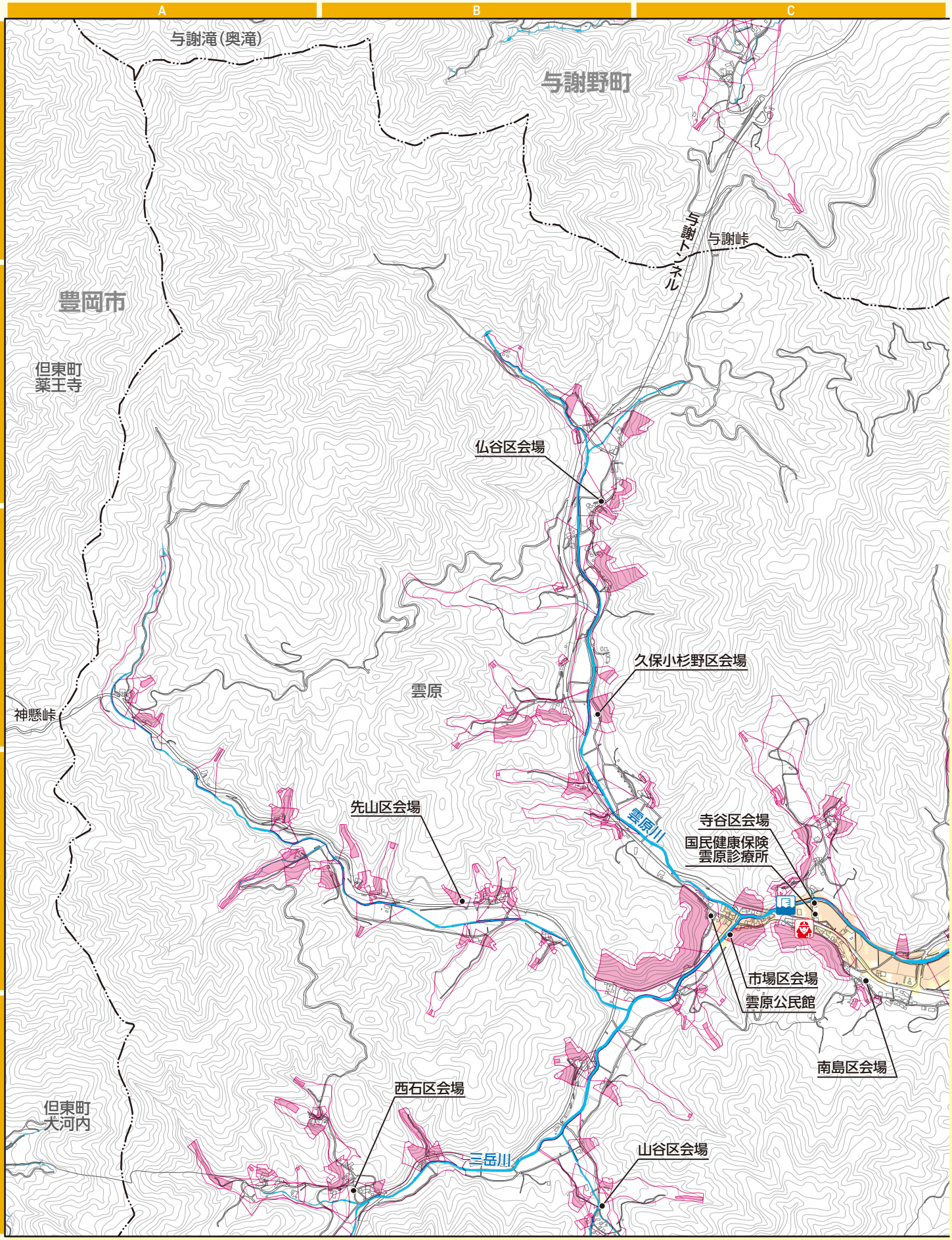

凡例

広域避難所　広域避難所兼指定避難所　避難方法注意（P81-82へ）　地区避難所
交番・駐在所　消防団詰所　樋門　防災カメラ　水位計　雨量計
公園　土のうステーション

洪水時に早期の立退きが必要な区域

浸水想定区域で浸水深3.0m以上

家屋倒壊等氾濫想定区域

これらの区域は早期の立退き避難が必要です。災害時は、避難情報などに従って当該区域から安全な場所に速やかに、確実に避難してください。

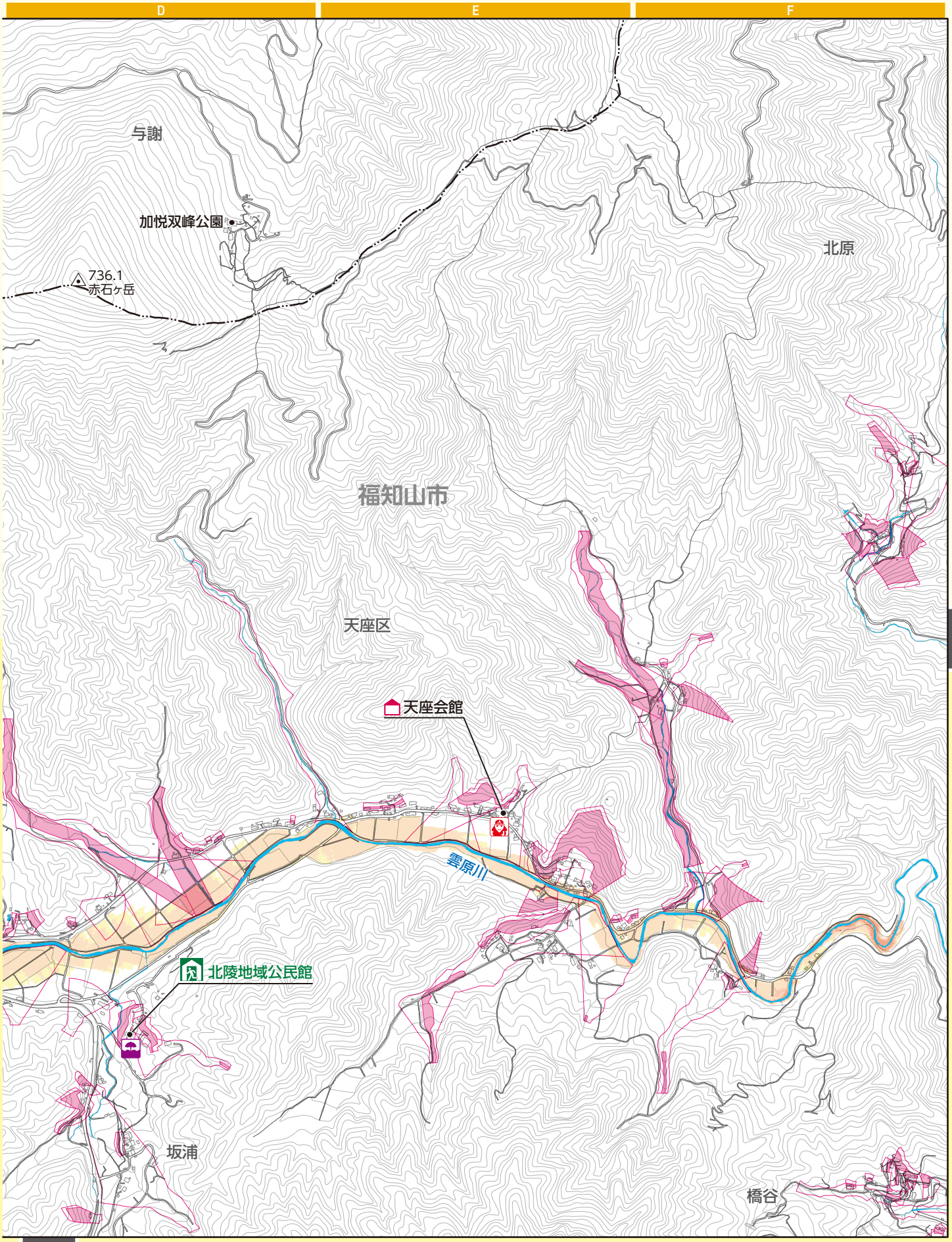

P 39, 41

P30,41

大雨時使用可　大雨時使用不可

大雨時使用不可の施設は、大雨時に洪水や土砂災害の危険性があります。P81-84の一覧表により、使用できる災害種別を確認してください。

1:18,000

0　250　500m

N

「測量法に基づく国土地理院長承認（使用）R 5JHs 367」

洪水・土砂災害ハザードマップ

洪水浸水想定区域（想定最大規模）				土砂災害警戒区域	
0.5m未満	0.5～3.0m未満	3.0～5.0m未満	5.0～10.0m未満	10.0～20.0m未満	特別警戒区域（レッドゾーン）	警戒区域（イエローゾーン）

マップの見方についてはP12を確認してください。

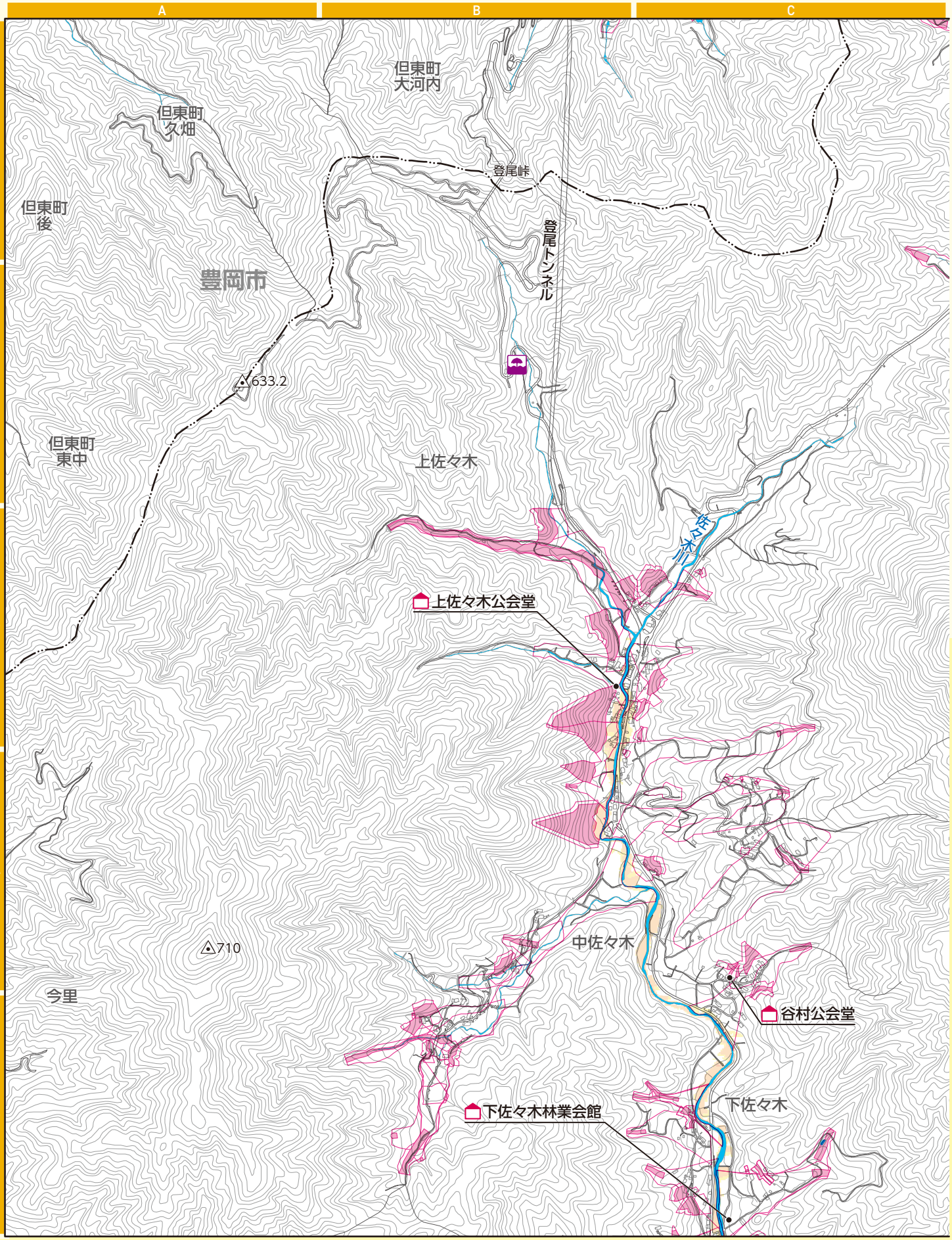

P 20

凡例

広域避難所　広域避難所兼指定避難所　避難方法注意（P81-82へ）　地区避難所
交番・駐在所　消防団詰所　樋門　防災カメラ　水位計　雨量計
公園　土のうステーション

洪水時に早期の立退きが必要な区域

浸水想定区域で浸水深3.0m以上

家屋倒壊等氾濫想定区域

これらの区域は早期の立退き避難が必要です。災害時は、避難情報などに従って当該区域から安全な場所に速やかに、確実に避難してください。

P27,28

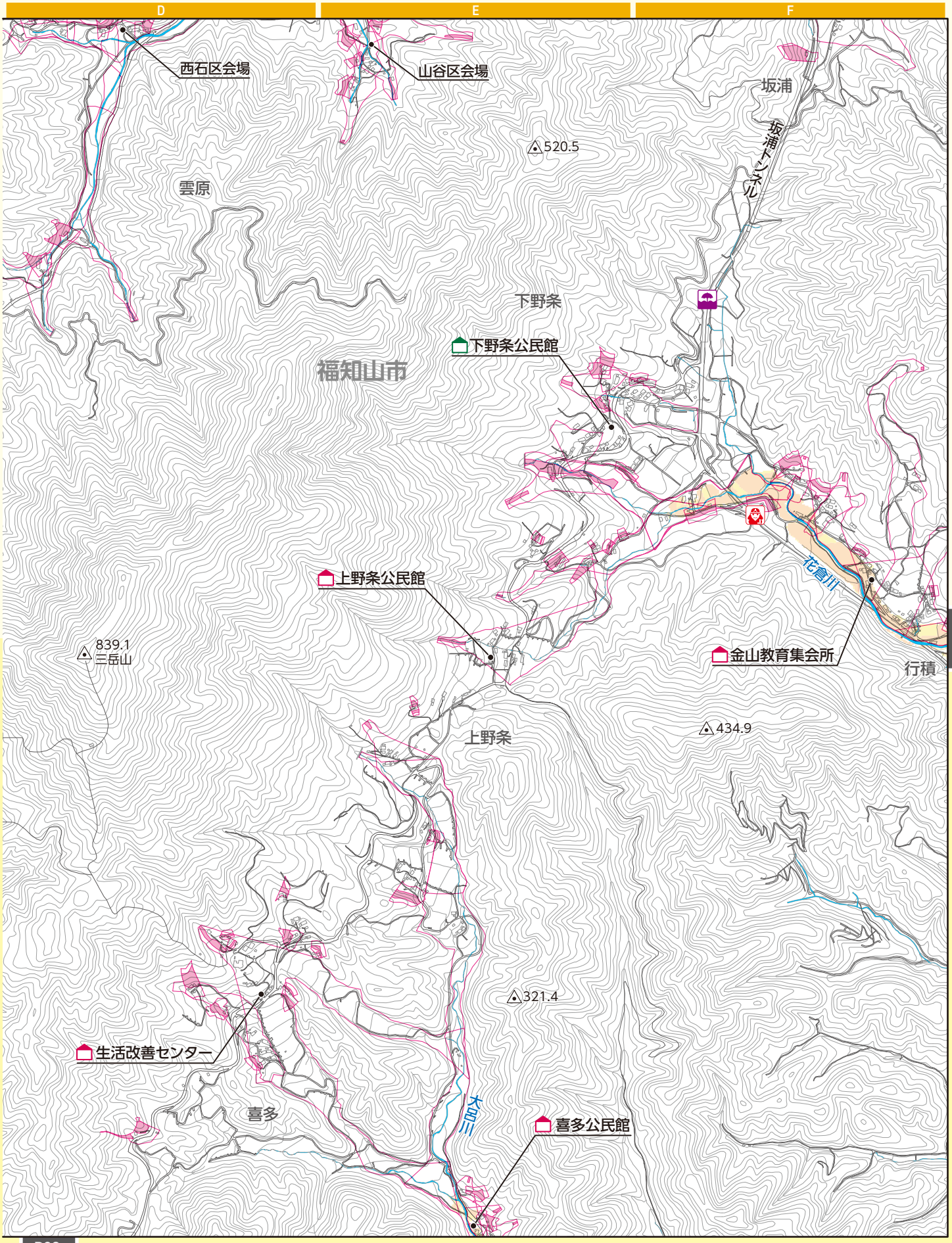

P 41, 43

P20, 31,32

大雨時使用可　大雨時使用不可

大雨時使用不可の施設は、大雨時に洪水や土砂災害の危険性があります。P81-84の一覧表により、使用できる災害種別を確認してください。

1:18,000

0　250　500m

N

「測量法に基づく国土地理院長承認（使用）R 5JHs 367」

洪水・土砂災害ハザードマップ

洪水浸水想定区域（想定最大規模）				土砂災害警戒区域	
0.5m未満	0.5～3.0m未満	3.0～5.0m未満	5.0～10.0m未満	特別警戒区域（レッドゾーン）	警戒区域（イエローゾーン）
			10.0～20.0m未満		

マップの見方についてはP12を確認してください。

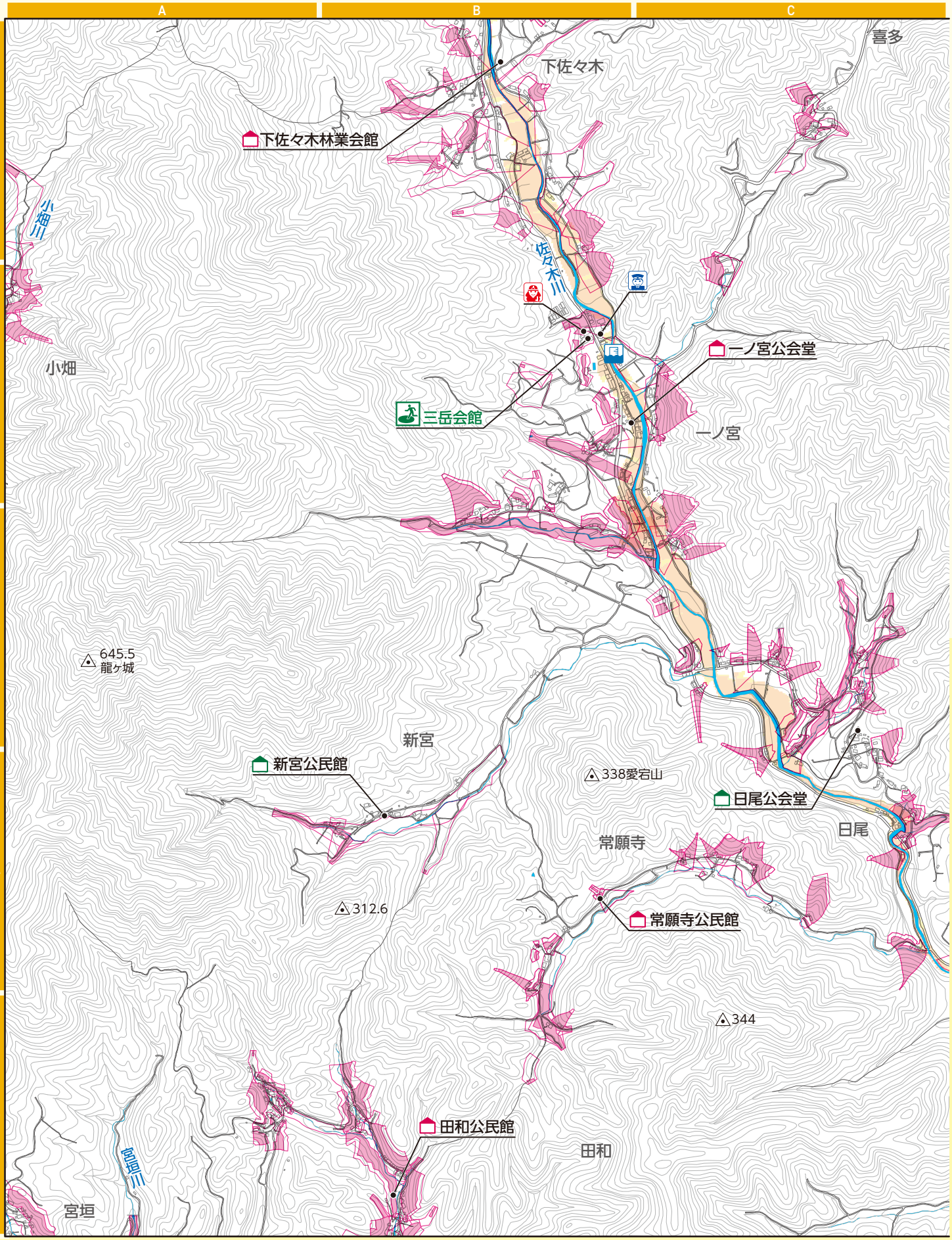

P 20, 22

凡例

広域避難所　広域避難所兼指定避難所　避難方法注意（P81-82へ）　地区避難所
交番・駐在所　消防団詰所　樋門　防災カメラ　水位計　雨量計
公園　土のうステーション

洪水時に早期の立退きが必要な区域

浸水想定区域で浸水深3.0m以上

家屋倒壊等氾濫想定区域

これらの区域は早期の立退き避難が必要です。災害時は、避難情報などに従って当該区域から安全な場所に速やかに、確実に避難してください。

P29,30

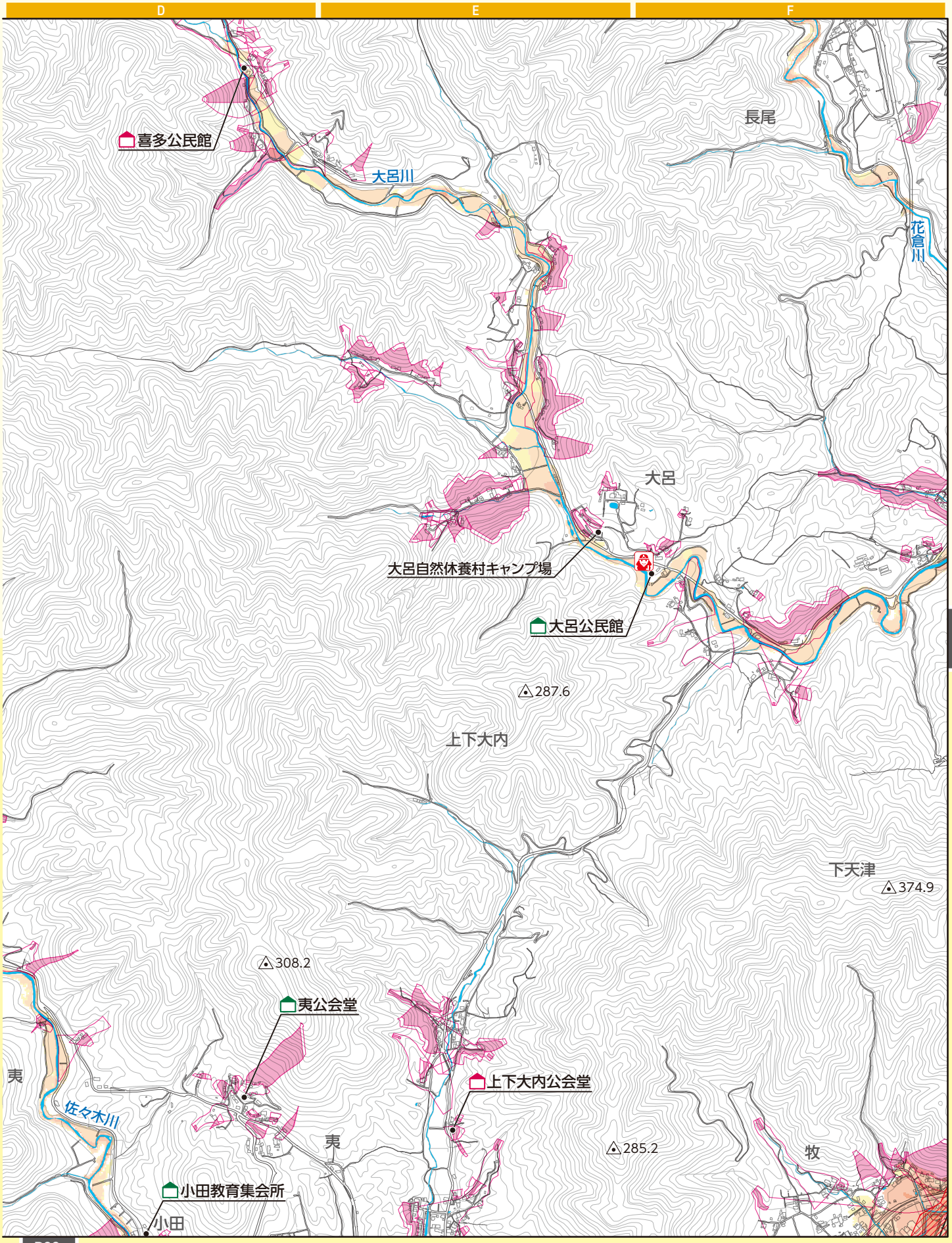

P43,45

P33,34,45

大雨時使用可　大雨時使用不可

大雨時使用不可の施設は、大雨時に洪水や土砂災害の危険性があります。P81-84の一覧表により、使用できる災害種別を確認してください。

1:18,000

0　250　500m

N

「測量法に基づく国土地理院長承認（使用）R 5JHs 367」

洪水・土砂災害ハザードマップ

洪水浸水想定区域（想定最大規模）				土砂災害警戒区域	
0.5m未満	0.5～3.0m未満	3.0～5.0m未満	5.0～10.0m未満	特別警戒区域（レッドゾーン）	警戒区域（イエローゾーン）
			10.0～20.0m未満		

マップの見方についてはP12を確認してください。

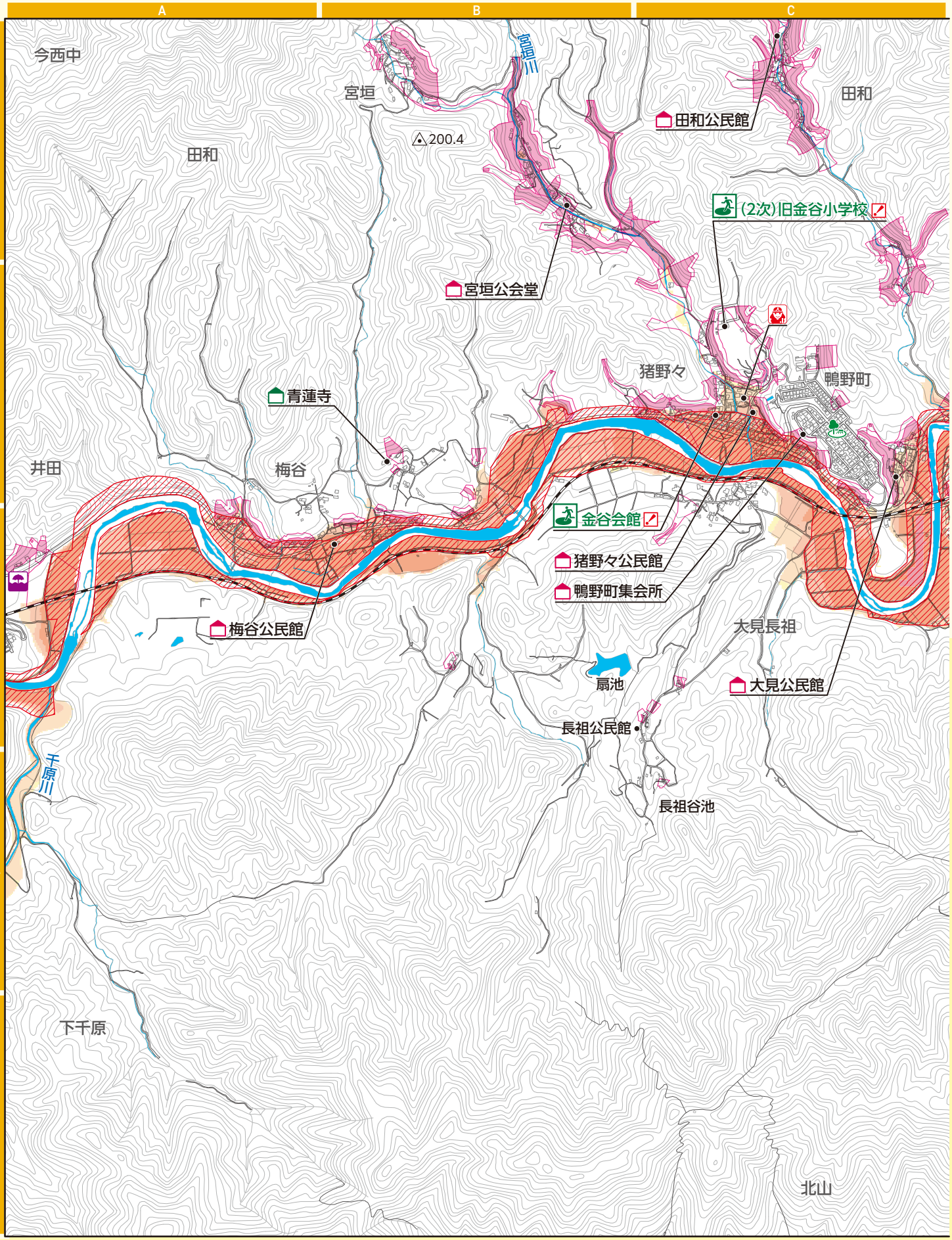

P 22, 24

凡例

広域避難所　広域避難所兼指定避難所　避難方法注意（P81-82へ）　地区避難所
交番・駐在所　消防団詰所　樋門　防災カメラ　水位計　雨量計
公園　土のうステーション

洪水時に早期の立退きが必要な区域

浸水想定区域で浸水深3.0m以上

家屋倒壊等氾濫想定区域

これらの区域は早期の立退き避難が必要です。災害時は、避難情報などに従って当該区域から安全な場所に速やかに、確実に避難してください。

P31,32

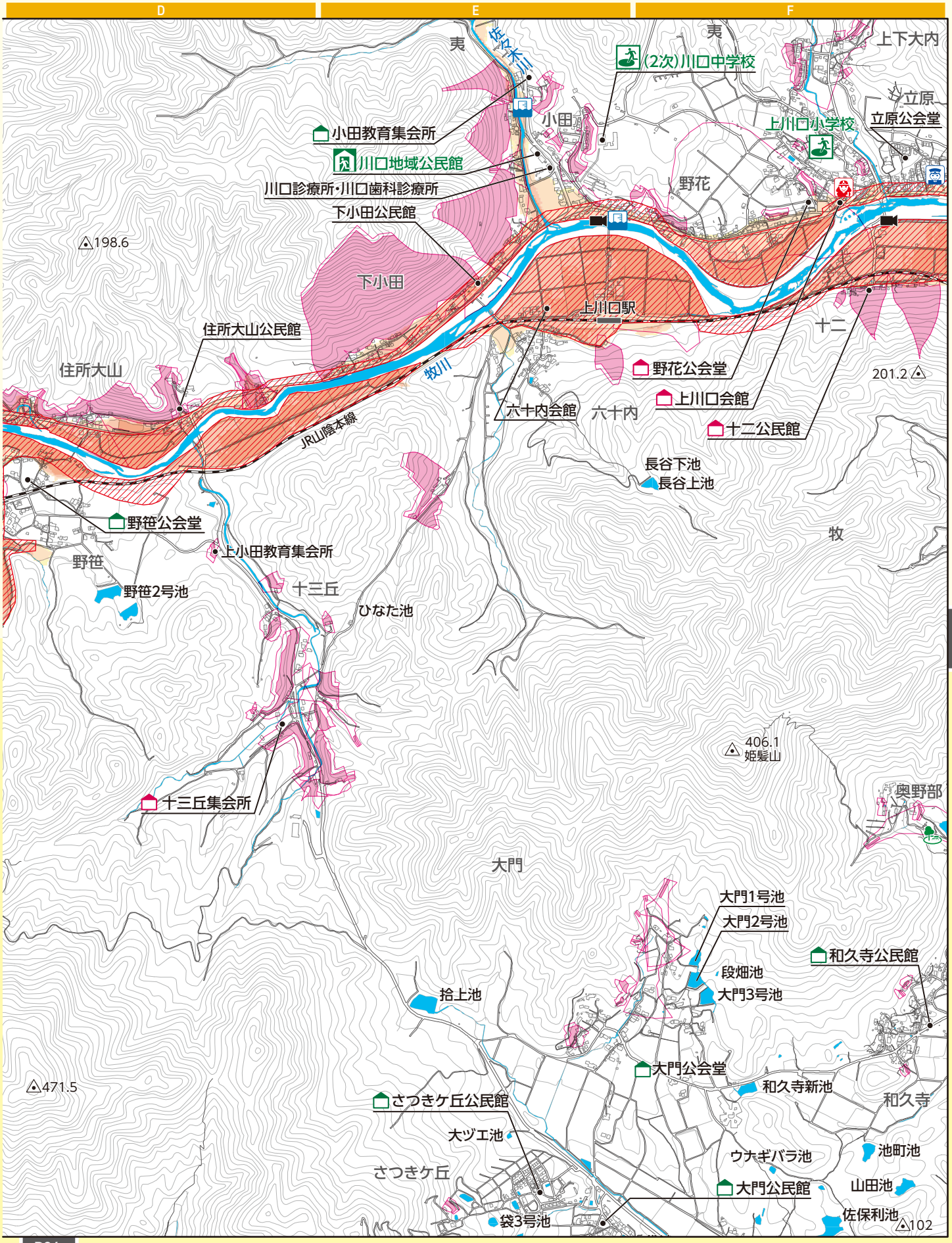

P45,47

P24,35,36

大雨時使用可　大雨時使用不可

大雨時使用不可の施設は、大雨時に洪水や土砂災害の危険性があります。P81-84の一覧表により、使用できる災害種別を確認してください。

1:18,000

0　250　500m

N

「測量法に基づく国土地理院長承認（使用）R 5JHs 367」

洪水・土砂災害ハザードマップ

洪水浸水想定区域（想定最大規模）				土砂災害警戒区域	
0.5m未満	0.5～3.0m未満	3.0～5.0m未満	5.0～10.0m未満	特別警戒区域（レッドゾーン）	警戒区域（イエローゾーン）
			10.0～20.0m未満		

マップの見方についてはP12を確認してください。

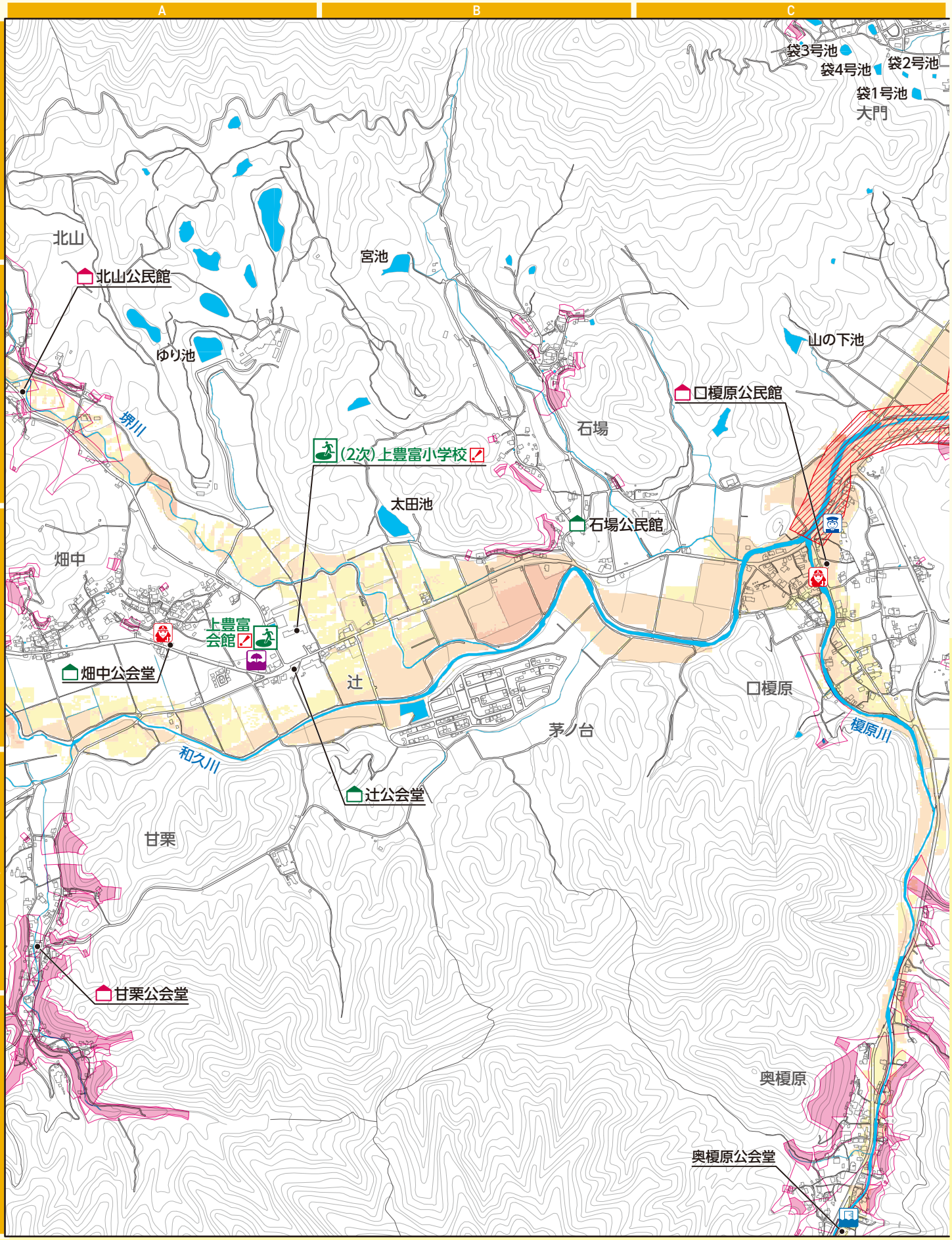

P 24, 26

凡例

広域避難所　広域避難所兼指定避難所　避難方法注意（P81-82へ）　地区避難所
交番・駐在所　消防団詰所　樋門　防災カメラ　水位計　雨量計
公園　土のうステーション

P33, 34,47

洪水時に早期の立退きが必要な区域

浸水想定区域で浸水深3.0m以上

家屋倒壊等氾濫想定区域

これらの区域は早期の立退き避難が必要です。災害時は、避難情報などに従って当該区域から安全な場所に速やかに、確実に避難してください。

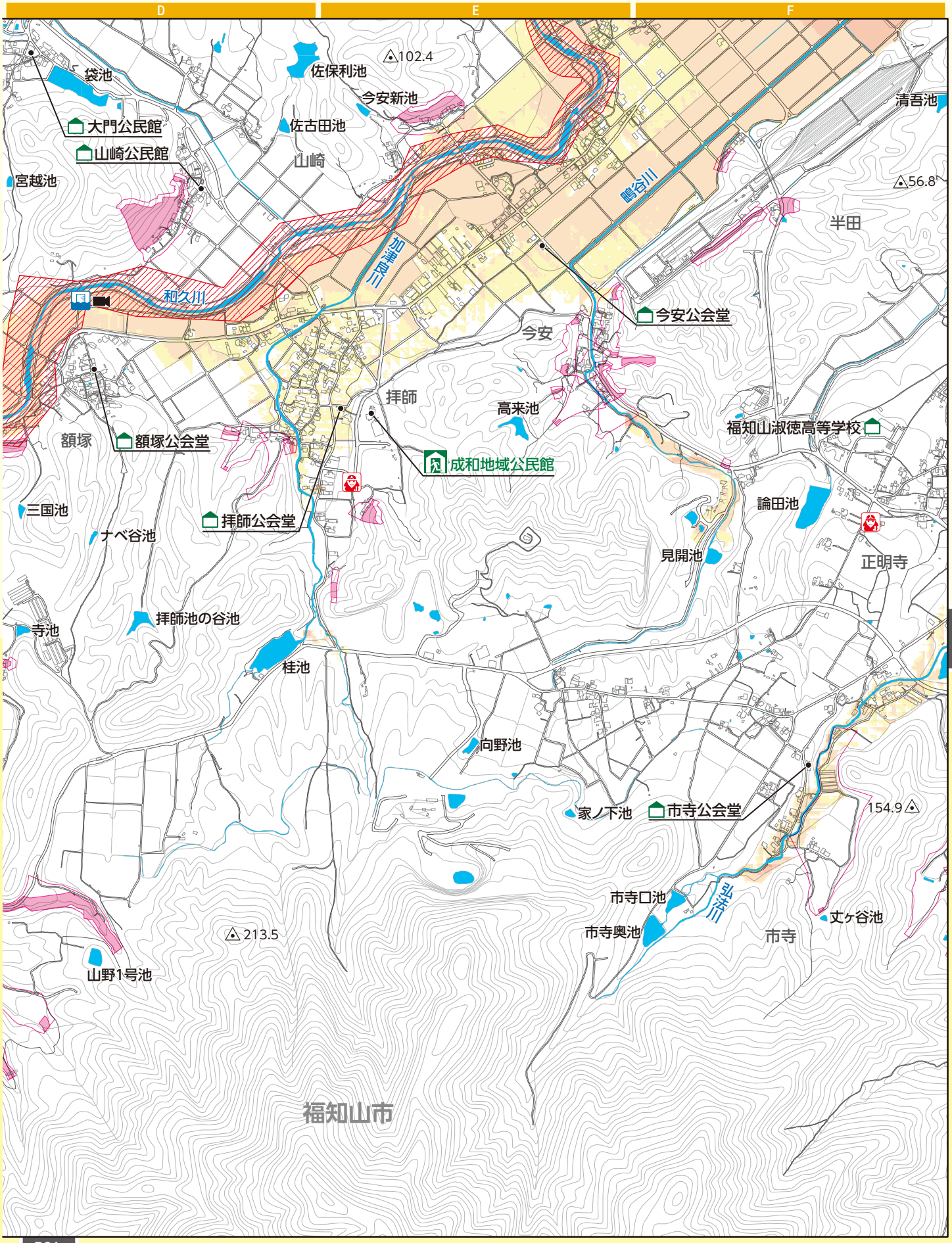

P47, 49

P26, 37,38

大雨時使用可　大雨時使用不可

大雨時使用不可の施設は、大雨時に洪水や土砂災害の危険性があります。P81-84の一覧表により、使用できる災害種別を確認してください。

1:15,000

0　250　500m

N

「測量法に基づく国土地理院長承認（使用）R 5JHs 367」

洪水・土砂災害ハザードマップ

洪水浸水想定区域（想定最大規模）			土砂災害警戒区域	
0.5m未満	0.5～3.0m未満	3.0～5.0m未満	特別警戒区域（レッドゾーン）	警戒区域（イエローゾーン）
5.0～10.0m未満	10.0～20.0m未満			

マップの見方についてはP12を確認してください。

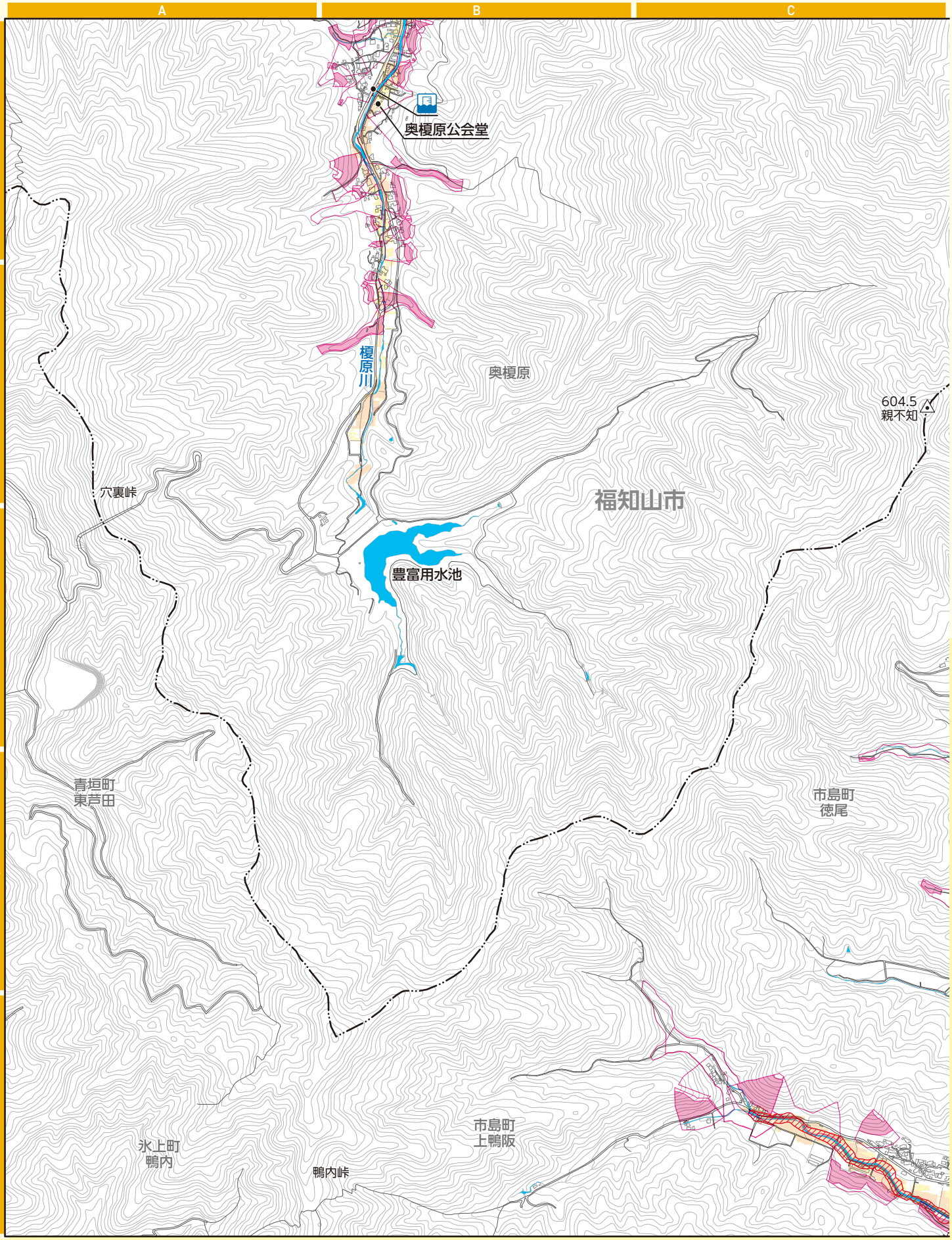

P26

凡例

広域避難所　広域避難所兼指定避難所　避難方法注意（P81-82へ）　地区避難所

交番・駐在所　消防団詰所　樋門　防災カメラ　水位計　雨量計

公園　土のうステーション

P35, 36,49

洪水時に早期の立退きが必要な区域

浸水想定区域で浸水深3.0m以上

家屋倒壊等氾濫想定区域

これらの区域は早期の立退き避難が必要です。災害時は、避難情報などに従って当該区域から安全な場所に速やかに、確実に避難してください。

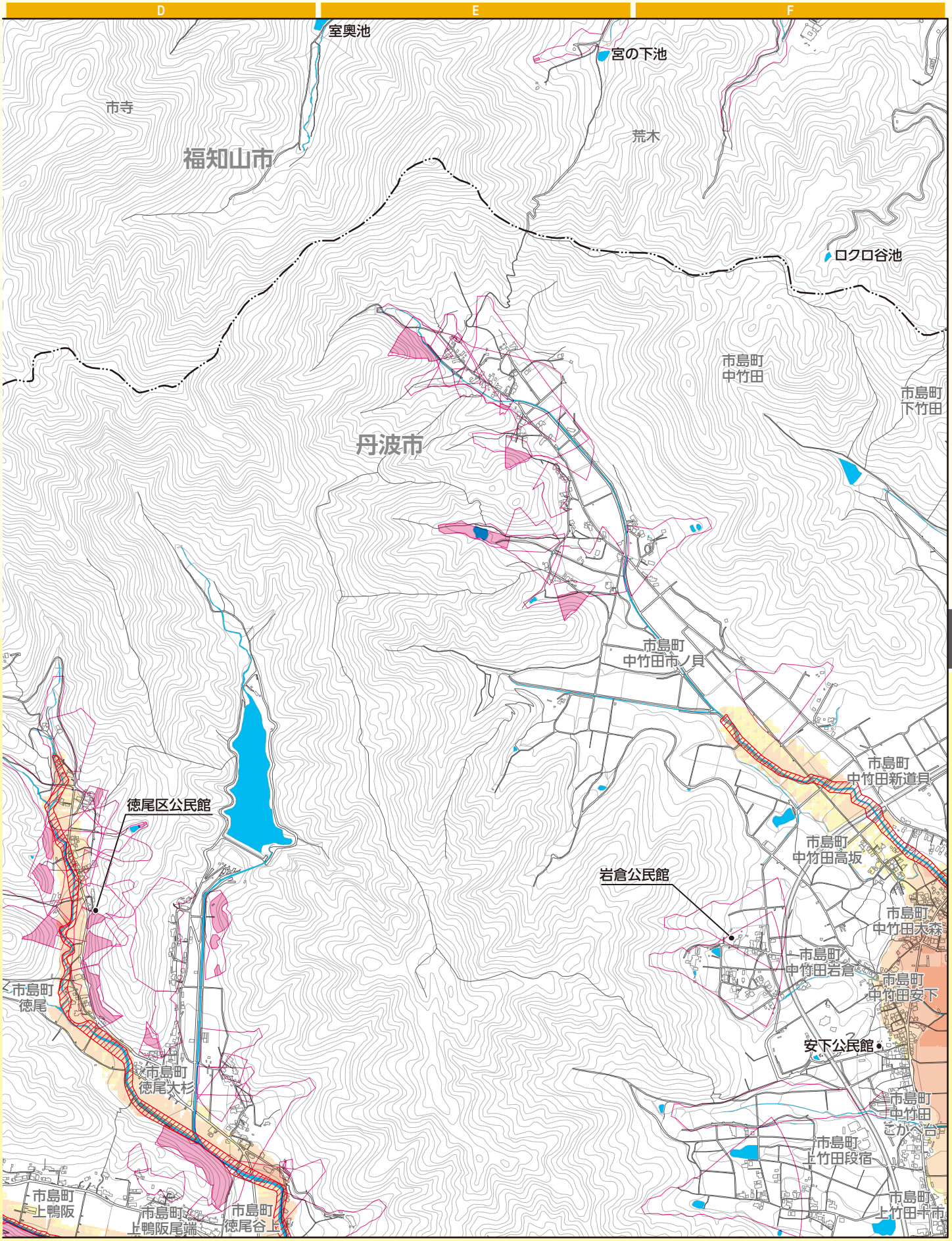

P 51

大雨時使用可　大雨時使用不可

大雨時使用不可の施設は、大雨時に洪水や土砂災害の危険性があります。P81-84の一覧表により、使用できる災害種別を確認してください。

1:18,000

0　250　500m

N

「測量法に基づく国土地理院長承認（使用）R 5JHs 367」