平成３０年７月豪雨
災害の記録

平成31年3月　福知山市

※掲載している数値等は平成３１年３月２８日時点での値であり、今後変更になる場合があります。

目次

第１部　気象概要及び特徴
１．平成３０年７月豪雨の気象概要　・・・・・・・・・・・・・・・・・・・・・　２

第２部　被害状況
１．人的被害・家屋被害　・・・・・・・・・・・・・・・・・・・・・・・・・・　６
２．河川道路被害　・・・・・・・・・・・・・・・・・・・・・・・・・・・・・　７
３．農業被害　・・・・・・・・・・・・・・・・・・・・・・・・・・・・・・・　８
４．商業被害　・・・・・・・・・・・・・・・・・・・・・・・・・・・・・・・　９
５．その他被害　・・・・・・・・・・・・・・・・・・・・・・・・・・・・・・１０
６．浸水区域　・・・・・・・・・・・・・・・・・・・・・・・・・・・・・・・１１

第３部　災害対応経過と情報伝達
１．災害対応経過　・・・・・・・・・・・・・・・・・・・・・・・・・・・・・１８
２．住民への注意喚起・避難情報一覧　・・・・・・・・・・・・・・・・・・・・２１
３．避難所と避難者　・・・・・・・・・・・・・・・・・・・・・・・・・・・・２８

第４部　水防及び救出救護活動
１．災害情報経過　・・・・・・・・・・・・・・・・・・・・・・・・・・・・・３２
２．消防団活動　・・・・・・・・・・・・・・・・・・・・・・・・・・・・・・３４

第５部　被災者支援活動
１．ボランティア及び他自治体等の支援状況　・・・・・・・・・・・・・・・・３６
２．被災者臨時総合窓口　・・・・・・・・・・・・・・・・・・・・・・・・・・３８
３．家屋被害調査　・・・・・・・・・・・・・・・・・・・・・・・・・・・・・３９
４．災害ごみ収集　・・・・・・・・・・・・・・・・・・・・・・・・・・・・・３９
５．消毒活動　・・・・・・・・・・・・・・・・・・・・・・・・・・・・・・・３９
６．訪問健康相談　・・・・・・・・・・・・・・・・・・・・・・・・・・・・・３９
７．学校関係　・・・・・・・・・・・・・・・・・・・・・・・・・・・・・・・３９
８．義援金・見舞金　・・・・・・・・・・・・・・・・・・・・・・・・・・・・４０
９．被災者支援冊子　・・・・・・・・・・・・・・・・・・・・・・・・・・・・４１

第６部　資料編　・・・・・・・・・・・・・・・・・・・・・・・・・・・・・・４５

第１部

気象概要及び特徴

平成30年7月豪雨の概要

（資料提供　京都地方気象台、株式会社ウェザーニューズ）

1．平成３０年７月豪雨の概況

平成30年7月3日から8日にかけて、台風第7号の接近や梅雨前線の停滞により、西日本や東海地方の非常に広範囲で記録的な大雨となった。3日0時から8日0時までの5日間の雨量が広い範囲で400㎜を超え、特に四国太平洋側や東海地方では5日間で1,000㎜を超える雨が降り、九州地方や近畿地方の中部から北部でも600㎜を越えた地域があった。

気象庁は、7月6日より11府県に大雨特別警報を発表し、京都府は平成25年の台風第18号以来2回目となった。今回の記録的な豪雨で死亡が確認された方は227人（9月6日時点）となり、死者が100人を超えるのは梅雨前線に伴う大雨により土砂崩れや洪水により112人が亡くなった昭和58年7月豪雨以来である。

また、西日本の高速道路では、民営化以降最大規模となる2,268km（速報値）の通行止めが発生し、鉄道では17事業者56路線（速報値）が一時運休となった。

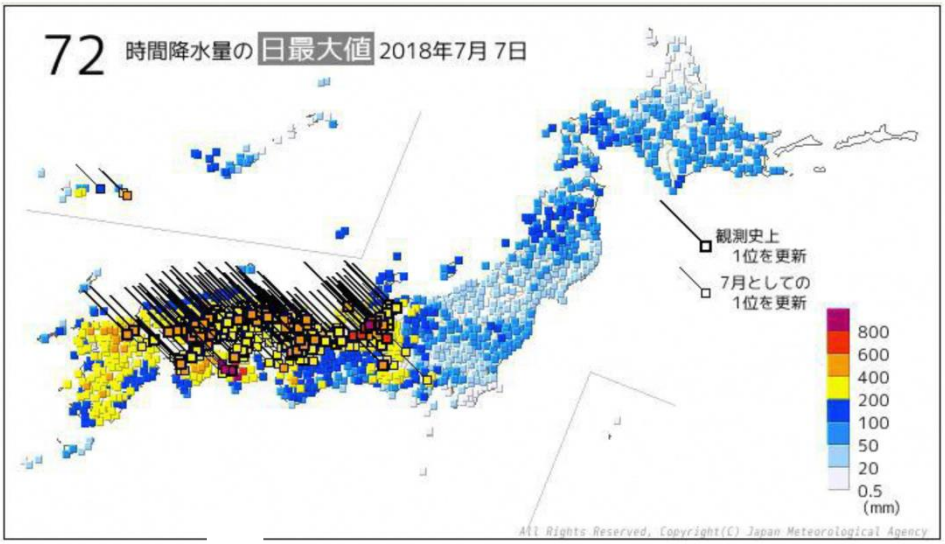

図 8:72 時間降水量の日最大値日（7 月 7 日、気象庁）

降水量の記録は数多くの地点で塗り替えられ、最も多く雨が降った高知県魚梁瀬（やなせ）では、72時間降水量の日最大値が1,319.5㎜を記録した。

他に、岐阜県板取（いたどり）で742㎜、福岡県添田（そえだ）で539㎜と、広範囲で記録的な大雨となった。

2．大雨となった原因

東シナ海を北上してきた台風第7号が7月2日から3日にかけて九州の西海上を通過し、南海上から非常に湿った空気が九州・四国・中国地方に流れ込み、激しい雨をもたらした。台風第7号は4日15時に日本海上で温帯低気圧に変わったが、低気圧に向かって流れ込む南西からの湿った気流は続き、四国・近畿・東海地方を中心に強い雨が降った。5日には、低気圧は北海道付近に進んだが、西日本では梅雨前線が停滞し、7日にかけて上空1,500m付近（850hpa高度）で20m/s以上の強い南西風が継続した。この南西風が、多量の水蒸気を供給し続けたと考えられる。

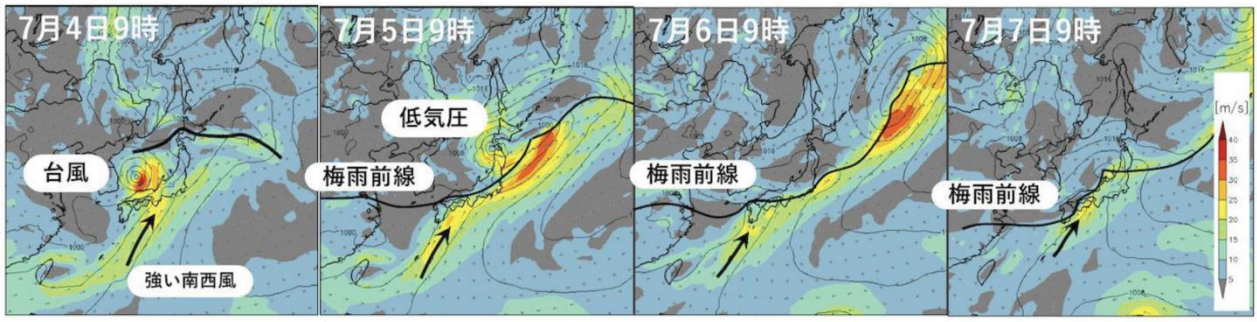

地上の気圧配置（等値線：海面気圧、矢印：850hPa 高度での風、色：850hPa 高度での風速）

また、気圧配置を見ると、4日に台風第7号が温帯低気圧に変わった後、本州を挟んで朝鮮半島付近の上空に気圧の谷、本州の南東に太平洋高気圧という配置が7日にかけての4日間続いた。日本の西側に気圧の谷がある状況では、日本付近では一般的に南西寄りの風が吹きやすく、上昇気流が発生しやすくなる。この気圧配置が継続したことで、停滞する梅雨前線に南西からの湿った空気が流れ込み、上昇して積乱雲を発達させるという状況が4日間にわたって継続したことが大雨の要因と考えられる。

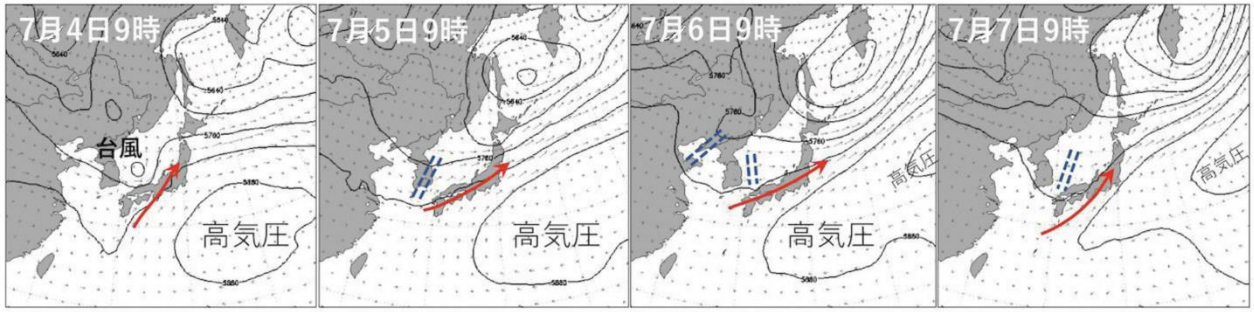

上空の気圧配置（等値線：500hPa 高度、灰色矢印：500hPa 高度での風、赤矢印：上空の強い風、破線は気圧の谷）

3．気象まとめ

6月28日以降、梅雨前線が日本付近に停滞し、また29日には台風第9号が南海上に発生、北上して日本付近に暖かく非常に湿った空気が供給され続け、台風第7号や梅雨前線の影響によって大雨となりやすい状況が続いた。このため、西日本を中心に全国的に広い範囲で記録的な大雨となった。

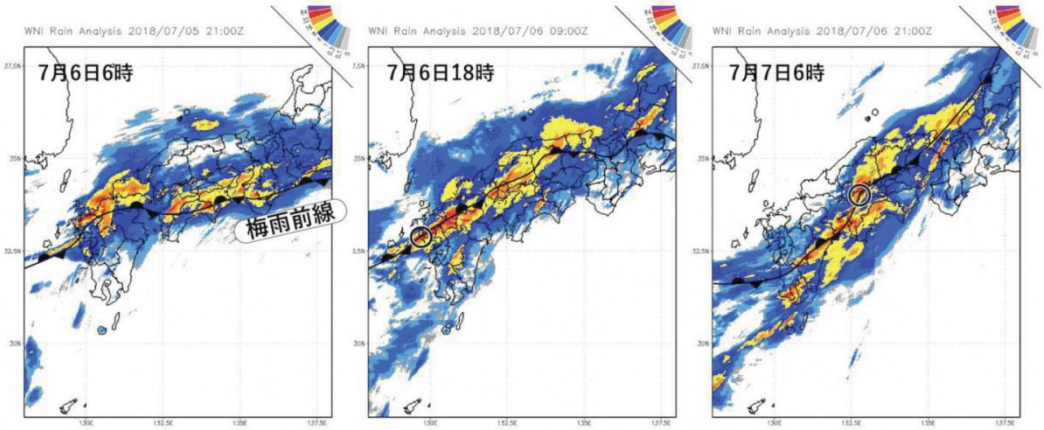

雨の分布の時間変化（ウェザーニューズ解析雨量、色：時間降水量（mm）、梅雨前線上の丸：小低気圧）

4．本市への影響

・期間降水量分布図（6月28日0時～7月8日24時）

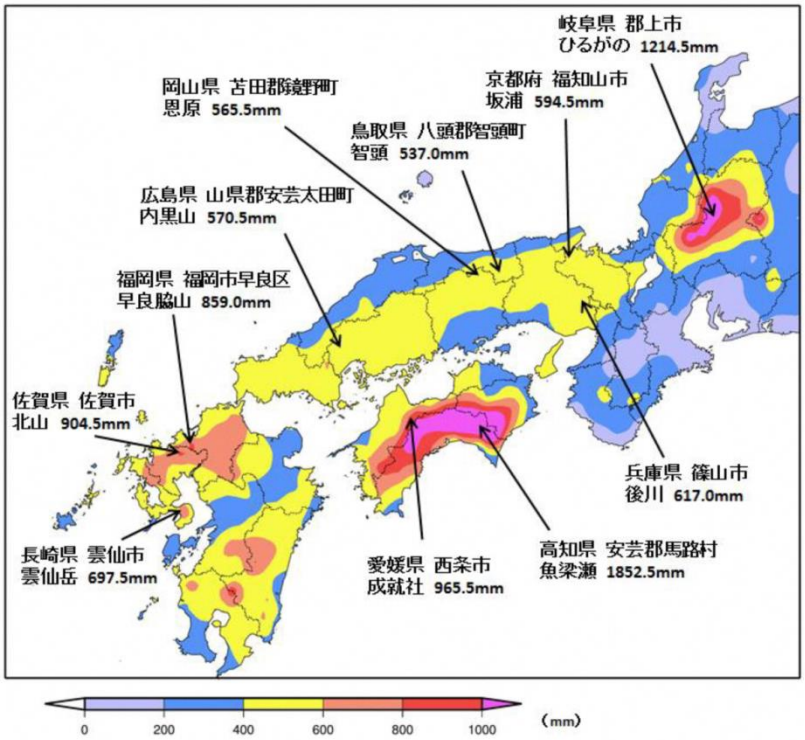

福知山市内でも、坂浦観測所では6月28日から7月8日までの期間降水量が594.5㎜、なかでも7月6日の日降水量は194㎜となり観測開始から歴代2位の記録となった。この豪雨により、市東部・北部において広い範囲で冠水し、745棟（平成31年3月28日時点）の住家が浸水する被害となった。

避難情報としては、大雨特別警報の発表により市の全域約8万人に避難指示（緊急）を発表した。また、由良川（福知山）や牧川では氾濫危険水位を超過し、なおも水位が上昇していたことから、由良川下流域及び牧川流域の地域に避難指示（緊急）を発表した。さらに、石本地域での大規模な土砂災害、大江町公庄地域での天然ダム発生や夜久野町柿本での河岸浸食により、該当世帯に避難勧告を発令した。

交通状況では、複数の道路が法面崩落などによって通行止めとなり、加えてJR西日本や京都丹後鉄道が運休するなど、社会的影響度も非常に大きかった。

福知山市の雨量・水位記録（京都地方気象台発表：観測地点名　福知山（ﾌｸﾁﾔﾏ））

■7月5日0時から7日22時までの降水量
　439.0㎜

■日最大1時間降水量
　7日　午前1時00分　60.0㎜

■日降水量が歴代2位を記録（統計期間10年以上）
　7日　199.0㎜　統計開始1976年

■日最大10分間降水量が歴代3位を記録（統計期間10年以上）
　7日　23.0㎜　統計開始1976年

■最高水位
　由良川福知山水位6.52m（7日午前11時00分）

第２部

被害状況

人的被害・家屋被害

人的被害				家屋等被害（住家）						家屋等被害（非住家）					
死者	行方不明	負傷者		全壊	大規模半壊	半壊	一部損壊		合計	全壊	大規模半壊	半壊	一部損壊		合計
		重症	軽症				床上	床下					床上	床下	
0 人	0 人	0 人	0 人	5 棟	0 棟	39 棟	208 棟	493 棟	745 棟	9 棟	0	1 棟	206 棟	254 棟	470 棟

（平成 31 年 3 月 28 日時点）

写真：河川増水による河岸侵食（左）
と土砂崩れによる家屋倒壊（下）

河川道路被害

■道路被災箇所　525 箇所　328 路線
■通行止め路線数　2 路線
　平成 31 年 3 月 28 日時点　2 路線規制中
■河川被害箇所　331 箇所　131 河川

写真：氾濫した河川（右）と
倒木による道路寸断（下）

農業関係被害

■農業関連被害
（１）農地の冠水面積　702ｈａ
（２）農地・農業用施設（調査済件数）
　・農地　661件（田502件、畑159件）
　・施設　809件（ため池13件、水路554件、農道204件ほか）
（３）農作物　157ｈａ（水稲、紫ずきん、万願寺甘とうほか）
　　被害総額　42,579千円
（４）畜産関係施設
　・畜舎浸水　5棟
　・鶏舎浸水　9棟

■林業関連被害
（１）林地　　227件
（２）作業道　　28件
（３）木材加工施設 1件
（４）林道　　55件

■有害鳥獣関連施設等
（１）溶接金網、金網フェンス、電気柵等の倒壊　19.5ｋｍ
　　被害総額　18,093千円

商業被害

写真：浸水したゆらのガーデン

■市内事業所被害
（１）被災事業所数　141件
（２）被害額　455,305千円

その他被害

写真：浸水した大江支所

■市有施設等　22施設（床上浸水、土砂流入ほか）

大江支所（床上浸水）、大江子育て支援センター（床上浸水）、図書館大江分館（床上浸水）、大江町総合会館（床上浸水）、堀児童館（床上浸水）、庵我児童館（床上浸水）、市民体育館（床上浸水）、福知山市民運動場　野球場・庭球場・弓道場（浸水）、福知山温水プール（地下配管ピット浸水）、福知山城公園観光駐車場トイレ（浸水）、学校給食センター（地下配管ピット浸水）、昭和集会所（床上浸水）、新町コミュニティ会館（床上浸水）、福知山市公設地方卸売市場（浸水）、北陵総合センター（法面崩落、地内ひび割れ）、大呂自然休養村（施設内土砂流入）、三岳里の駅（駐車場内土砂流入）、福知山市民病院内めばえ保育園（床上浸水）、北部保健福祉センター（床上浸水）、大江町地域振興センター（床上浸水）

浸水区域

浸水区域は、家屋被害調査、国土交通省提供の７月豪雨災害浸水図及び由良川流域の浸水概要の航空写真を参考に作成しており、実際の浸水と異なる場合があります。

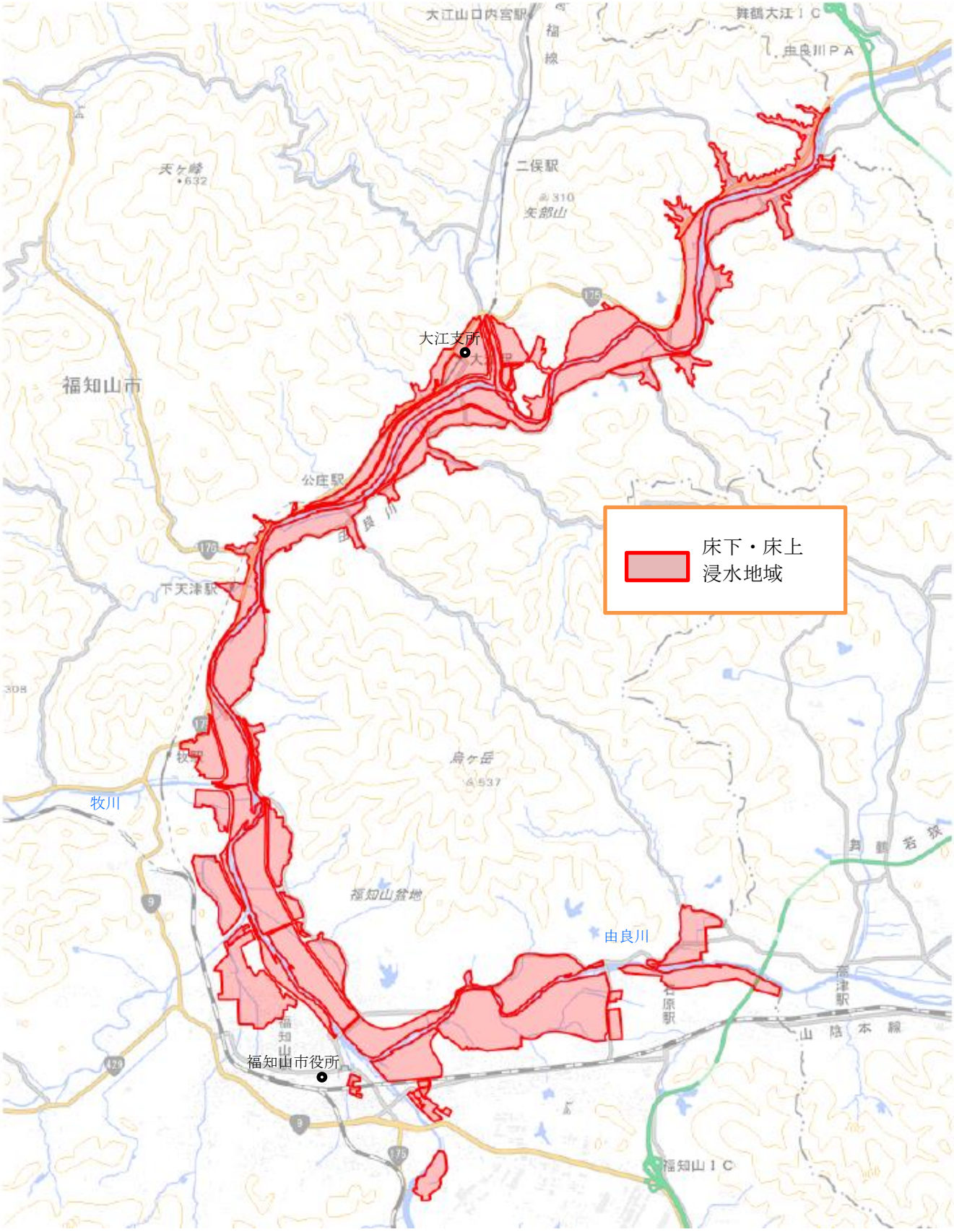

大江町有仁地区

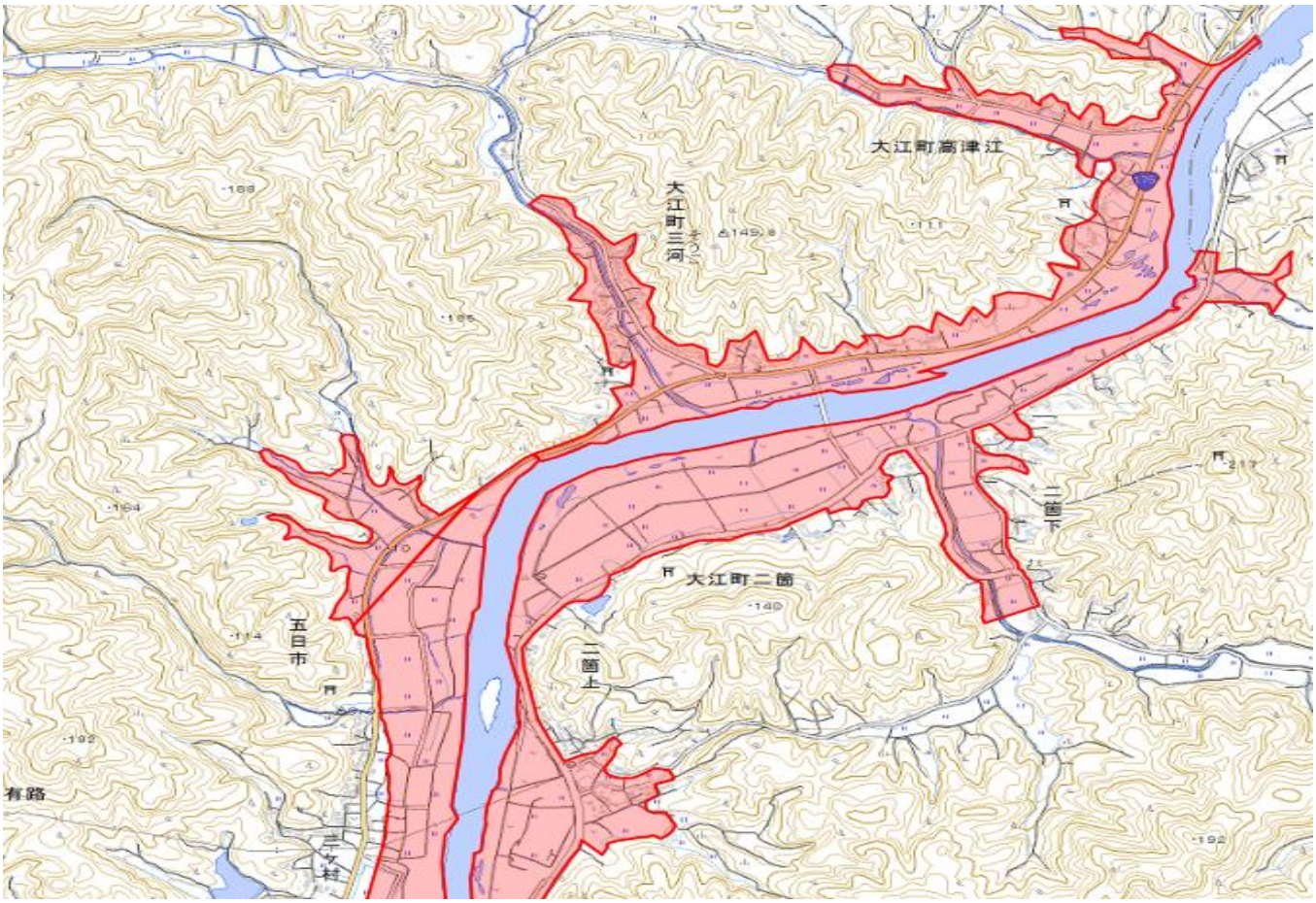

大江町美河・有仁地区

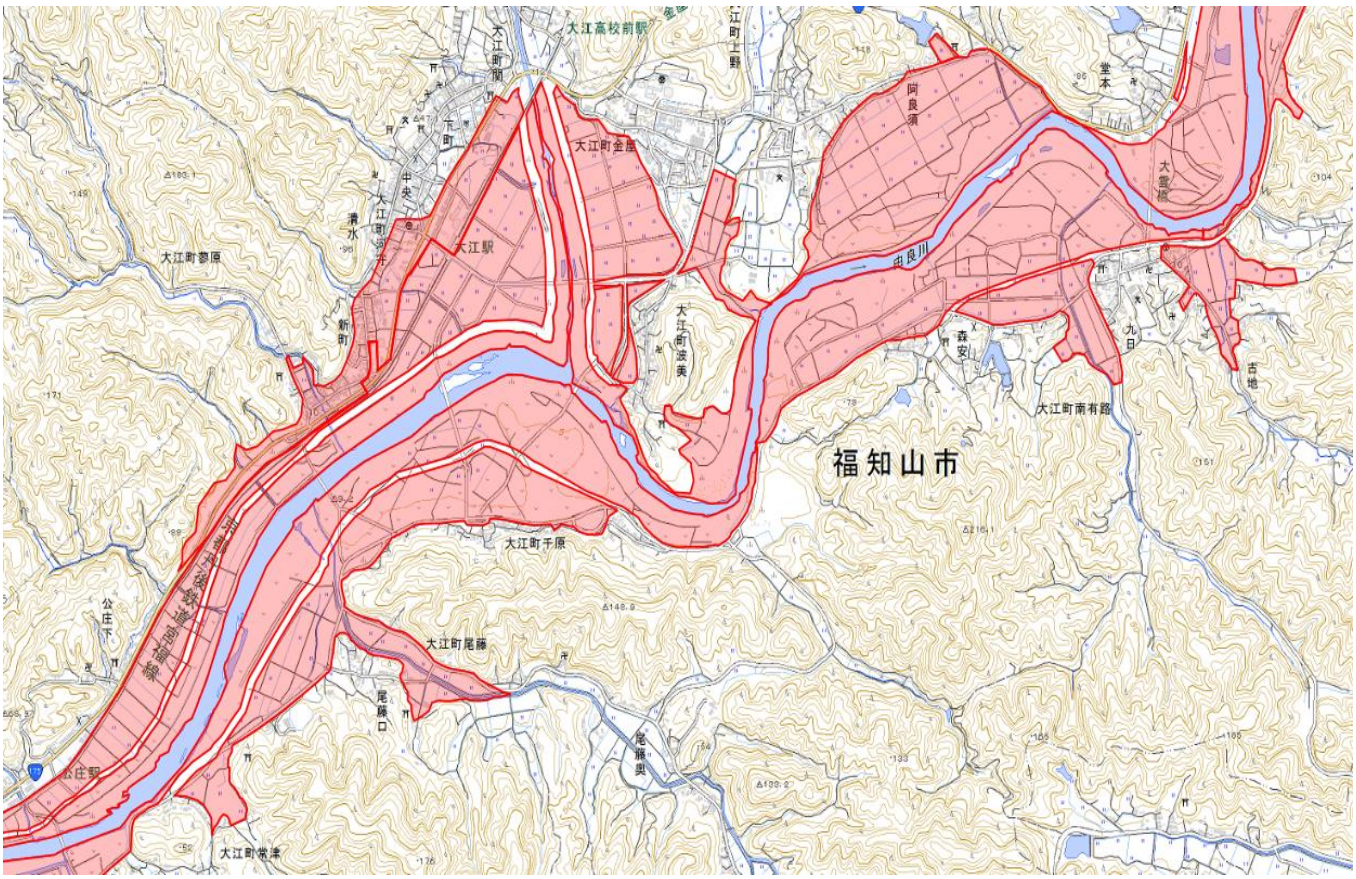

大江町美河地区、下川口地区

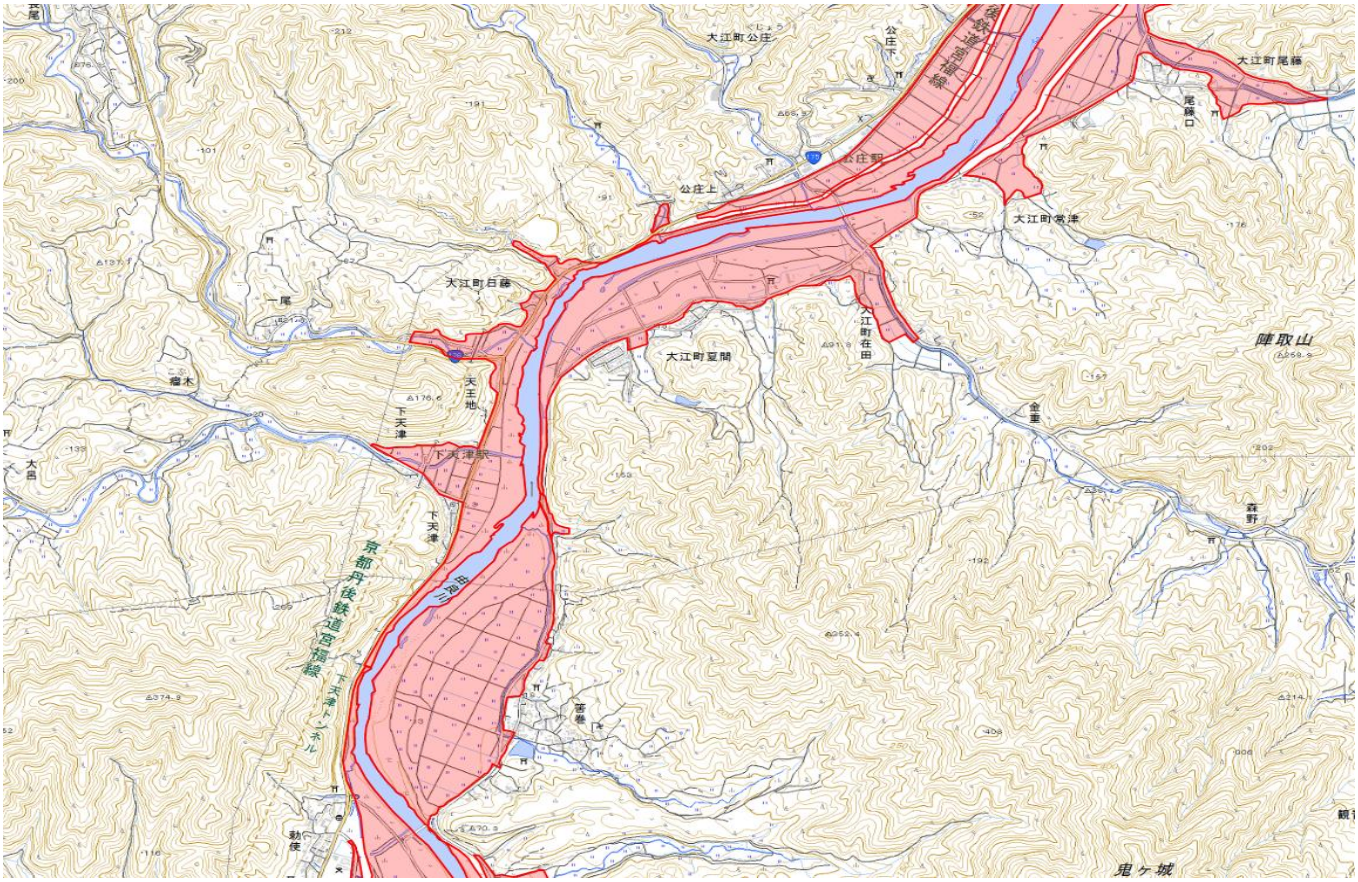

庵我・下川口地区

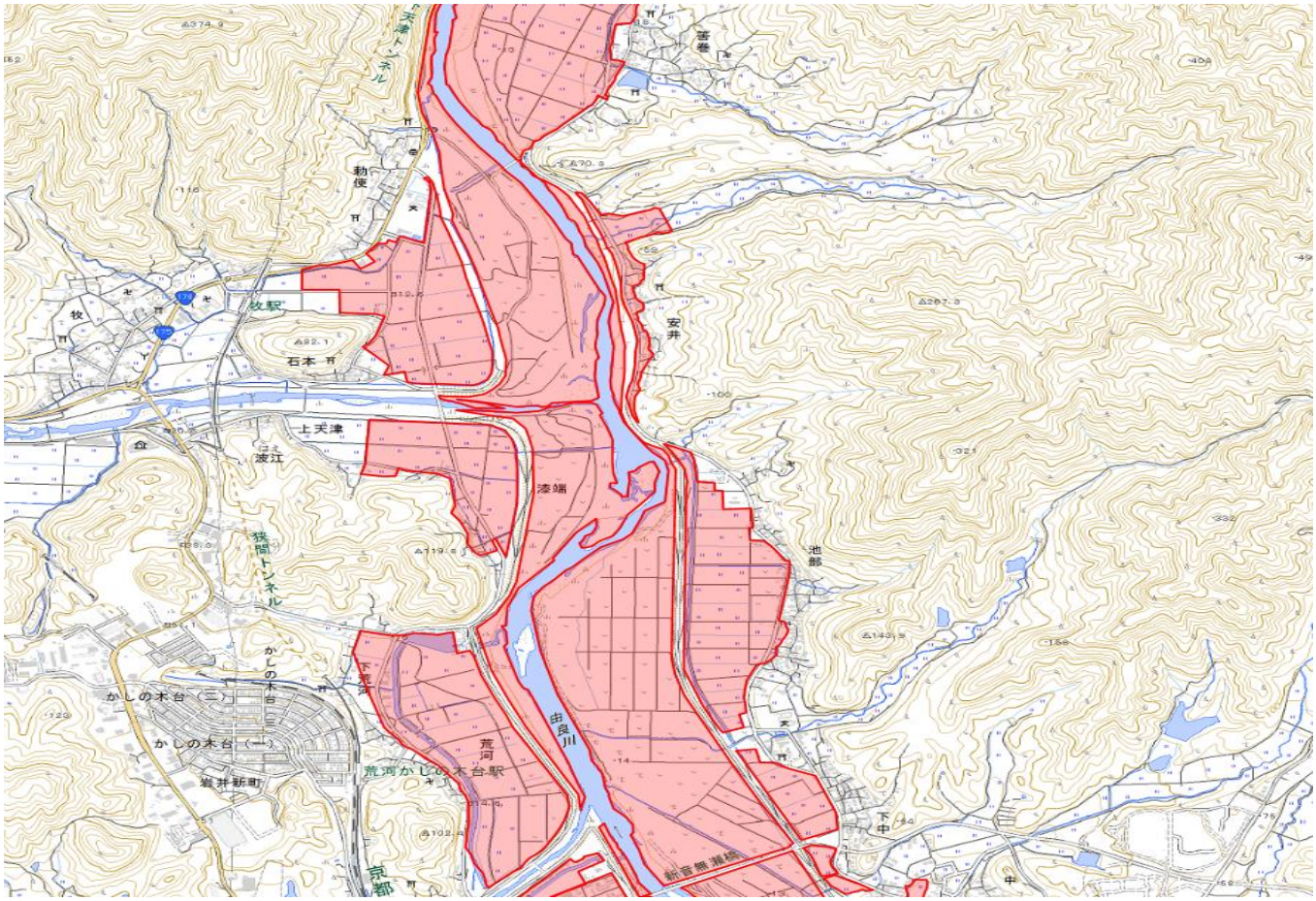

庵我・下豊富地区

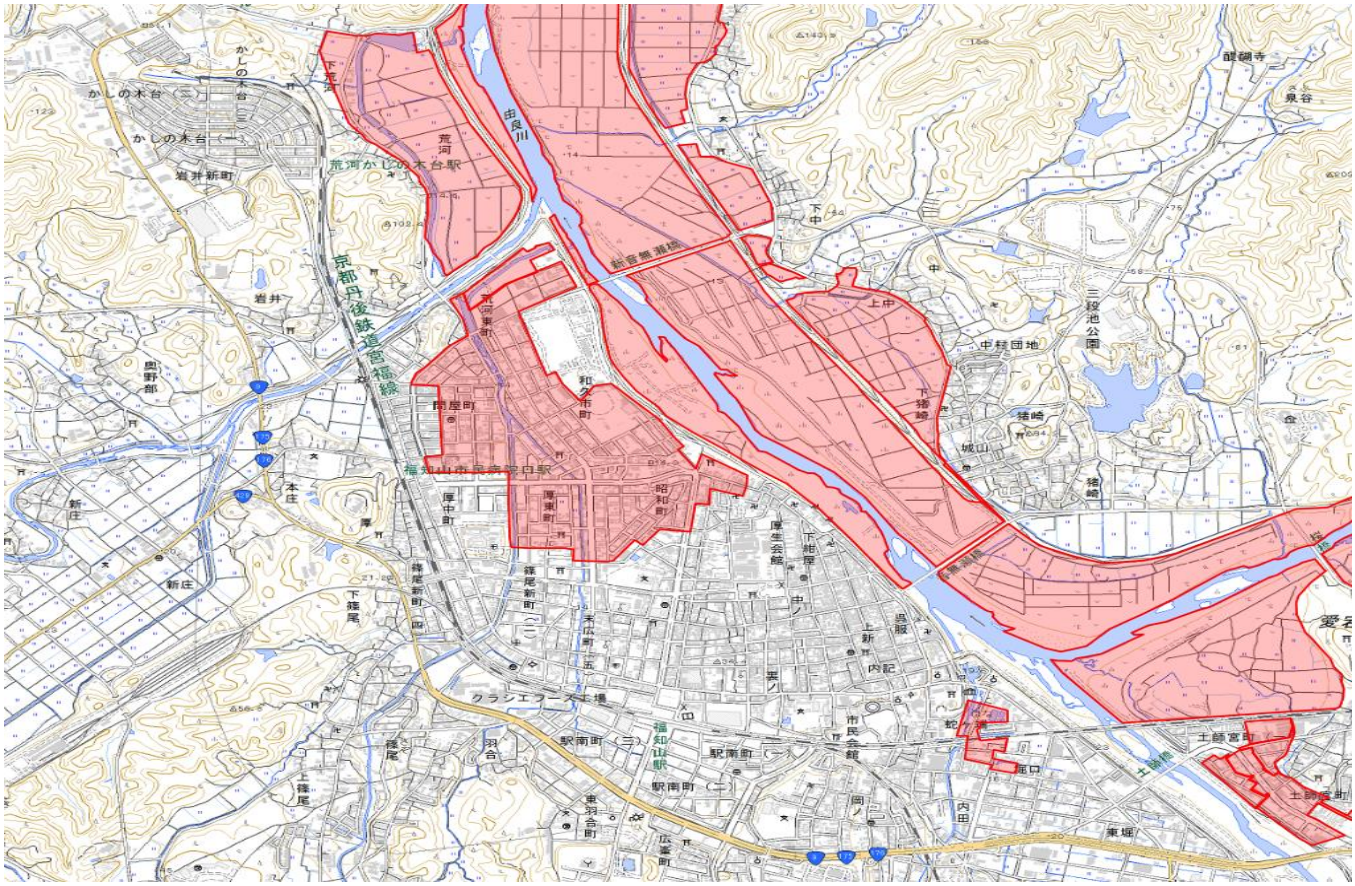

庵我・雀部・遷喬地区

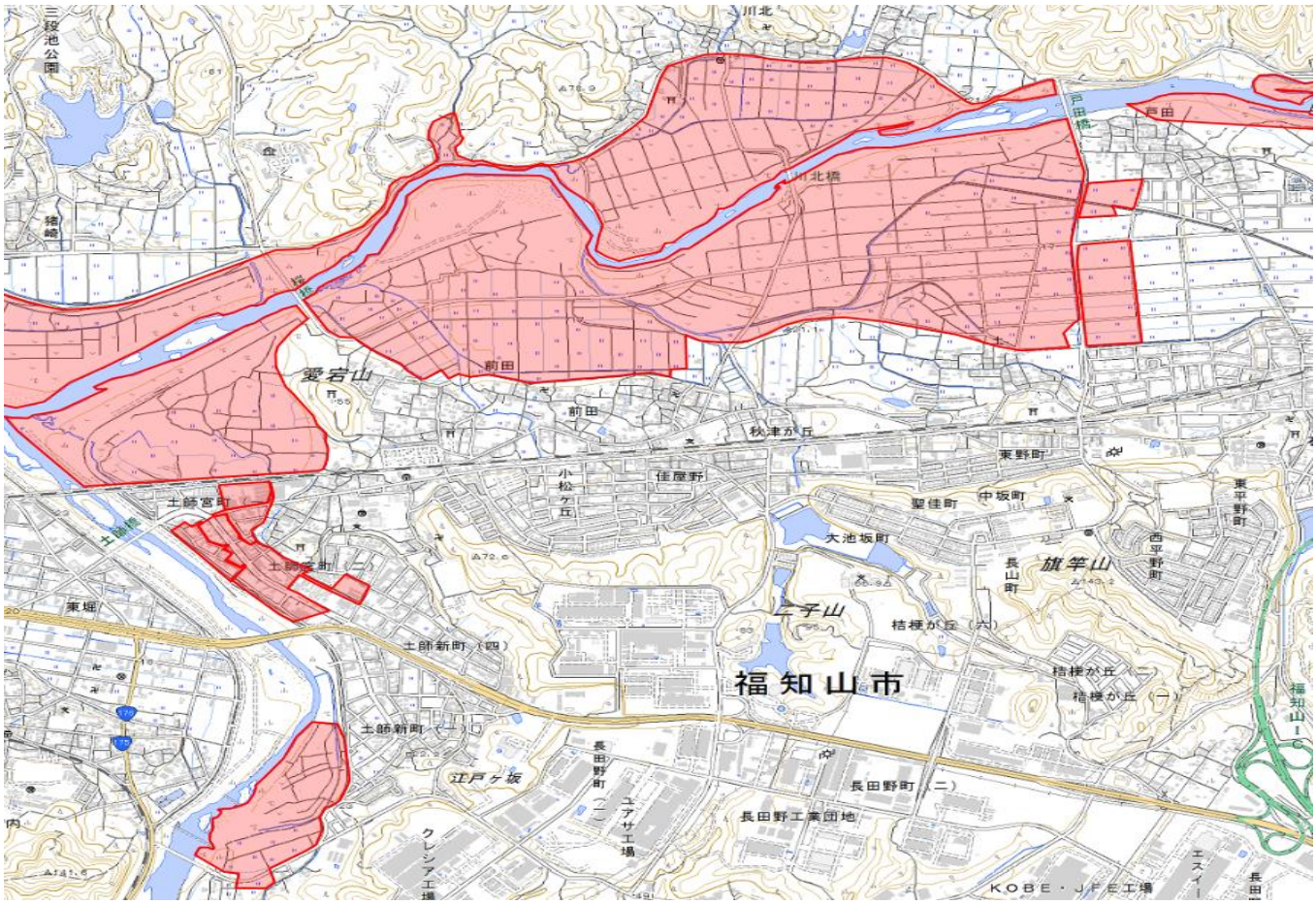

庵我・雀部・遷喬地区

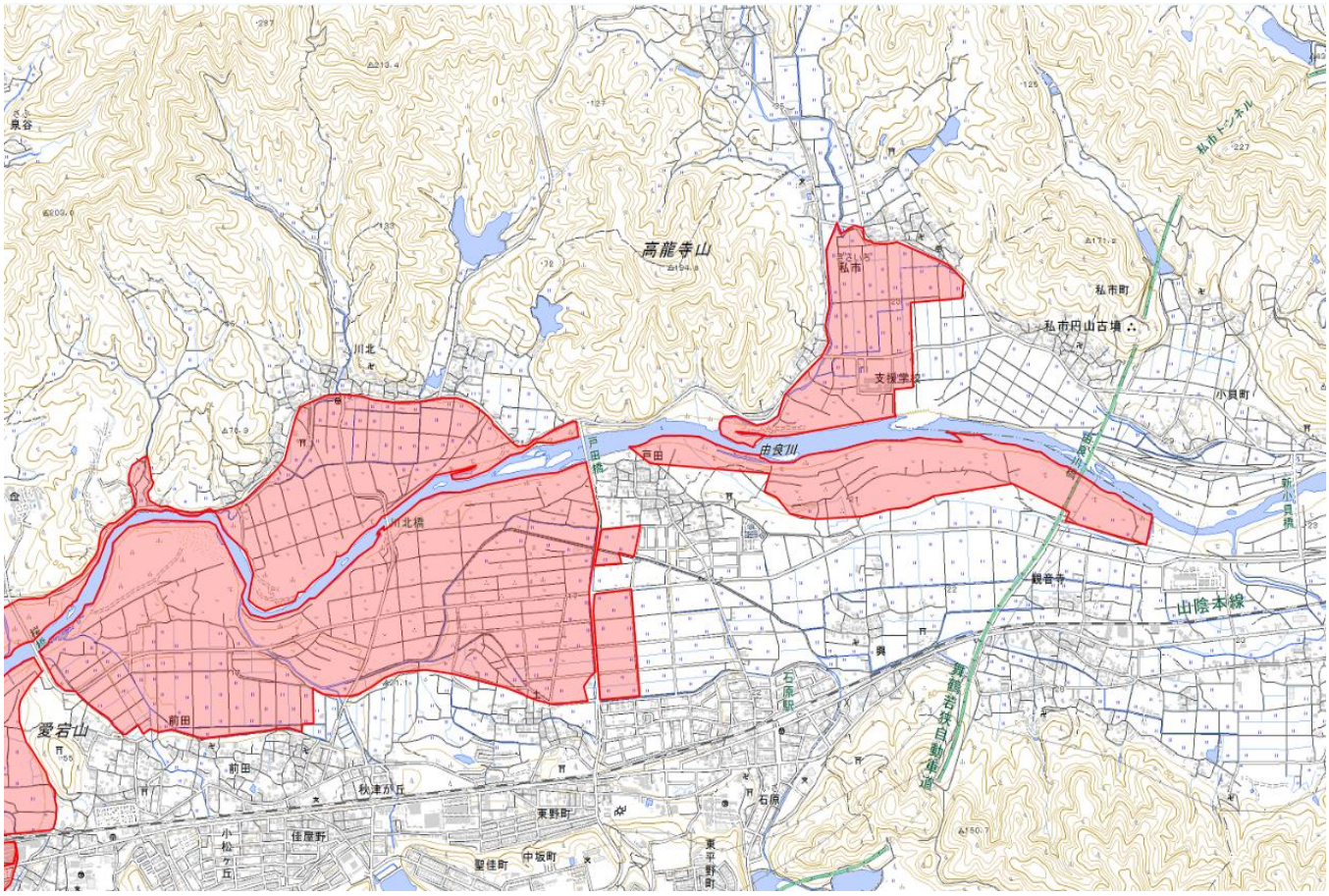
高龍寺山
私市
私市町
私市円山古墳
支援学校
小貝町
戸田
戸田橋
中良川
川北
川北橋
新小貝橋
観音寺
山陰本線
石原駅
石原
愛宕山
前田
秋津が丘
東野町
佳屋野
小松ケ丘
聖佳町
中坂町
東平野町
私市トンネル
泉谷

第３部

災害対応経過と情報伝達

災害対応経過

平成 30 年 7 月 3 日（火）～4 日（水）
3 日 16：00　第１回情報共有会議 4 日 8：00　第２回情報共有会議 15：00　第３回情報共有会議
平成 30 年 7 月 5 日（木）
8：00　第４回情報共有会議 10：00　第５回情報共有会議・・・本日午後１時より４９箇所の避難所開設を決定、指示 11：56　大雨（浸水害、土砂災害）警報発表 福知山市災害警戒本部を設置 13：30　第１回災害警戒本部会議 14：01　和久川水防警報第１号発表（水防団待機水位に到達） 14：34　牧川水防警報第１号発表（水防団待機水位に到達） 14：35　宮川水防警報第１号発表（水防団待機水位に到達） 15：04　洪水警報発表 15：30　第２回災害警戒本部会議 15：49　弘法川水防警報第１号発表（水防団待機水位に到達） 16：00　避難準備・高齢者等避難開始　発令（全域） 16：11　牧川水防警報第２号発表（氾濫注意水位に到達） 16：40　土砂災害警戒情報発表（大江地域） 17：00　福知山市災害対策本部を設置 17：05　避難勧告　発令【土砂災害】（大江地域） 17：15　避難勧告　発令【浸水害】（牧川流域） 17：21　宮川水防警報第２号発表（氾濫注意水位に到達） 18：00　第１回災害対策本部会議 19：00　土砂災害警戒情報発表（福知山・夜久野地域） 19：20　避難勧告　発令【土砂災害】（福知山・夜久野地域） 由良川綾部水位観測所水防警報第２号発表（氾濫注意水位を上回る見込み） 20：00　第２回災害対策本部会議 20：05　由良川中流洪水予報第１号発表（氾濫注意水位に到達） 20：10　由良川綾部水位観測所水防警報第３号（氾濫注意水位に到達） 20：30　由良川福知山水位観測所水防警報第１号発表（水防団待機水位を上回る見込み） 21：18　土師川水防警報第１号発表（水防団待機水位に到達） 22：00　第３回災害対策本部会議 22：57　大雨（浸水害）・洪水警報解除

平成 30 年 7 月 6 日（金）
0：00　第４回災害対策本部会議 6：00　第５回災害対策本部会議 7：49　大雨（浸水害）警報発表 8：00　第６回災害対策本部会議 由良川綾部水位観測所水防警報第４号発表（氾濫注意水位を下回る） 10：00　第７回災害対策本部会議 10：33　洪水警報発表 12：00　由良川綾部水位観測所水防警報第５号発表（氾濫注意水位に到達） 13：00　第８回災害対策本部会議 15：00　第９回災害対策本部会議 18：00　第１０回災害対策本部会議 由良川福知山水位観測所水防警報第２号発表（氾濫注意水位を上回る見込み） 18：25　竹田川水防警報第１号発表（水防団待機水位の到達） 18：35　由良川下流洪水予報第１号発表（氾濫注意水位に到達） 20：00　情報共有会議 22：50　大雨特別警報発表 23：15　第１１回災害対策本部会議 23：50　避難指示（緊急）　発令【土砂災害】（全域）
平成 30 年 7 月 7 日（土）
0：33　和久川水防警報第２号発表（氾濫注意水位に到達） 0：55　避難指示（緊急）　発令【浸水害】（牧川流域） 1：30　第１２回災害対策本部会議 1：35　土砂災害警戒情報発表（三和地域） 2：55　由良川下流洪水予報第２号発表（避難判断水位に到達） 3：06　土師川水防警報第１号発表（氾濫注意水位に到達） 4：25　由良川下流洪水予報第３号発表（氾濫危険水位に到達） 5：00　避難指示（緊急）　発令【浸水害】（由良川下流域）・・・私立３校の避難所開設 5：50　由良川中流洪水予報第２号発表（避難判断水位に到達） 7：00　第１３回災害対策本部会議 8：25　停電発生（天座、雲原、大江町北原） 9：37　停電発生（池部、中、筈巻、安井、大江町夏間、尾藤　他） 13：00　第１４回災害対策本部会議 13：30　停電発生（上野条、喜多　他） 15：01　停電復旧（上野上、喜多　他） 17：00　第１５回災害対策本部会議 17：35　由良川下流洪水予報第４号発表（氾濫危険水位を下回る） 17：45　由良川中流洪水予報第３号発表（避難判断水位を下回る） 18：20　停電発生（猪野々）

19：20　由良川下流洪水予報第５号発表（避難判断水位を下回る） 20：00　第１６回災害対策本部会議 21：00　竹田川水防警報第４号発表（水防警報の解除） 21：20　大雨特別警報・洪水警報解除 大雨（浸水害、土砂災害）警報発表 21：32　宮川水防警報第３号発表（水防警報の解除） 23：40　由良川下流洪水予報第６号発表（氾濫注意水位を下回る）
平成 30 年 7 月 8 日（日）
3：10　由良川中流洪水予報第４号発表（氾濫注意水位を下回る） 由良川綾部水位観測所水防警報第６号発表（水防警報の解除） 由良川福知山水位観測所水防警報第３号発表（水防警報の解除） 3：40　土砂災害警戒情報解除（三和・夜久野地域） 8：02　土師川水防警報第３号発表（水防警報の解除） 8：03　和久川水防警報第３号発表（水防警報の解除） 牧川水防警報第３号発表（水防警報の解除） 8：10　土砂災害警戒情報解除（福知山・大江地域） 8：30　第１７回災害対策本部会議 10：17　大雨警報解除 10：40　避難指示（緊急）　解除【土砂災害】（全域） 避難指示（緊急）　解除【浸水害】（由良川下流域・牧川流域） 11：30　第１８回災害対策本部会議 13：12　大雨警報発表 16：00　第１９回災害対策本部会議 20：21　大雨警報解除
平成 30 年 7 月 9 日（月）～
9 日 11：15　避難勧告　発令【土砂災害】（大江地域公庄地区） 15：20　避難勧告　発令【土砂災害】（福知山地域石本地区） 17：00　第２０回災害対策本部会議 10 日 16：00　第２１回災害対策本部会議 18：00　避難勧告　発令【浸水害】（夜久野地域柿本地区） 14 日 10：00　避難勧告　解除【土砂災害】（大江地域公庄地区） 23 日 17：00　避難勧告　解除【浸水害】（夜久野地域柿本地区） ※平成 30 年 7 月 5 日から平成 31 年 3 月 28 日まで、7 月豪雨災害の復旧及びその後の大雨のために災害対策本部会議を計 87 回開催し、対応した。

市民への注意喚起・避難情報一覧

伝達手段

■屋外子局■戸別受信機■ﾃﾚﾌｫﾝｶﾞｲﾄﾞ■FM 割込放送■京都府防災防犯ﾒｰﾙ■消防ﾒｰﾙ
■ﾎｰﾑﾍﾟｰｼﾞ■LINE■ﾔﾌｰ防災速報■要配慮者 FAX■緊急速報（ｴﾘｱ）ﾒｰﾙ

発生日	時間	種別概要	放送内容	備考
7/3（火）	17:30	種別	注意喚起放送	
		概要	台風接近に伴う注意喚起	
		内容	７月３日　午後５時３０分 福知山市から台風７号に関する情報をお知らせします。 台風７号は明日昼前に京都府に最も接近する見込みです。その為大気の状態が不安定となり、明日の朝から昼過ぎにかけて、激しい突風や落雷、強い雨が降る恐れがありますので、今後の気象情報に十分注意してください。	
7/4（水）	17:30	種別	注意喚気放送	
		概要	台風通過、梅雨前線の影響による大雨の注意喚起	
			７月４日　午後５時３０分 福知山市から気象に関する情報をお知らせします。 現在、台風は通過しましたが、今後梅雨前線の影響により、大気の状態が不安定となり、明日朝から強い雨が降る恐れがありますので、今後の気象情報に十分注意してください。	
7/5（木）	11:00	種別	自主避難所開設放送	
		概要	５日午後１時から自主避難用として広域避難所 49 ヶ所開設	
		内容	７月５日　午前１１時００分 福知山市から避難所開設に関する情報をお知らせします。 梅雨前線の影響により、本日昼過ぎから夜遅くにかけて非常に激しい雨が降るおそれがあります。自主的に避難される方のために午後１時からすべての広域避難所を開設します。避難の際には、できる限り水分や食料などを持参し、早めに避難してください。 また、今後も状況により避難の呼びかけをする場合がありますので、気象情報や市からの情報に十分注意し、家の周りの安全対策や飲料水など非常持ち出し品を点検し、早めに大雨への備えを行ってください。	

16:00	種別	**★避難準備･高齢者等避難開始　発令**	緊急速報 ﾒｰﾙ
	概要	対象：福知山市全域	
	内容	７月５日　午後４時　避難準備・高齢者等避難開始を発令しました。明日朝にかけて非常に激しい雨が降るおそれがあります。すべての１次広域避難所４９箇所を開設していますので、土砂災害や浸水のおそれがある区域にお住まいの方で、お年寄りの方、体の不自由な方、避難に時間がかかる方、避難を支援する方々は、できる限り備蓄品を持参し、避難を開始してください。そのほかの方は、避難の準備を整え気象情報や市からの情報に注意し、明るいうちに早めの避難をしてください。	
17:05	種別	**★避難勧告　発令【土砂災害】**	緊急速報 ﾒｰﾙ
	概要	対象：大江地域 大江地域に土砂災害警戒情報が発表	
	内容	７月５日　午後５時５分　大江地域に土砂災害に関する避難勧告を発令しました。 現在、大江地域に土砂災害警戒情報が発表され、土砂災害の発生の危険性が高まっています。土砂災害の危険がある区域にお住まいの方は、全ての１次広域避難所４９箇所を開設していますので、速やかに避難してください。 なお、由良川などの河川水位上昇のおそれもありますので、周りの状況に十分注意し、避難することが危険な場合は、近隣の安全な場所か家の２階の山側と反対の部屋に移動するなど命を守る最低限の行動をとってください。	
17:15	種別	**★避難勧告　発令【浸水害】**	緊急速報 ﾒｰﾙ
	概要	対象：牧川流域 牧川の水位が氾濫危険水位に到達し、なお上昇のおそれ	
	内容	７月５日　午後５時１５分　牧川流域に避難勧告を発令します。 牧川の水位が氾濫危険水位に到達し、今後も上昇するおそれがあります。周辺にお住まいの方は、周りの状況に十分に注意し速やかに避難してください。 避難が難しい場合は、近くの安全な場所に避難するか屋内の高いところへ避難してください。	
19:20	種別	**★避難勧告　発令【土砂災害】**	緊急速報 ﾒｰﾙ
	概要	対象：福知山地域・夜久野地域 福知山地域・夜久野地域に土砂災害警戒情報が発表	

		内容	７月５日　午後７時２０分　福知山地域・夜久野地域に土砂災害に関する避難勧告を発令しました。 現在、福知山地域・夜久野地域に土砂災害警戒情報が発表され、土砂災害の発生の危険性が高まっています。土砂災害の危険がある区域にお住まいの方は、全ての１次広域避難所４９箇所を開設していますので、速やかに避難してください。 なお、由良川などの河川水位上昇のおそれもありますので、周りの状況に十分注意し、避難することが危険な場合は、近隣の安全な場所か家の２階の山側と反対の部屋に移動するなど命を守る最低限の行動をとってください。	
	21:05	種別	注意喚起放送	
		概要	由良川（綾部水位観測所）の水位が氾濫注意水位に到達し、なお上昇のおそれ	
		内容	７月５日　午後９時５分 福知山市から由良川水位に関する情報をお知らせします。 由良川の綾部水位観測所では、午後７時５０分に氾濫注意水位の３．５ｍに到達し、今後水位が上昇するおそれがあります。 周辺にお住まいの方は、今後の水位状況に十分注意し早めの避難をしてください。	
7/6 （金）	9:00	種別	注意喚起放送	
		概要	大雨警報、洪水・雷注意報が発表されていることの注意喚起	
		内容	７月６日　午前９時 福知山市から気象に関する情報をお知らせします。 現在、福知山市に大雨警報、洪水・雷注意報が発表されています。 梅雨前線の影響により、本日昼過ぎから非常に激しい雨が降るおそれがあります。 現在、すべての１次広域避難所４９箇所を開設しております。 周りの状況や今後の気象情報に十分注意し、早めの避難をしてください。	
	18:00	種別	注意喚起放送	
		概要	避難勧告を発令していることの注意喚起	
		内容	７月６日　午後６時００分 福知山市から避難に関する情報をお知らせします。 現在、福知山市に大雨・洪水警報、強風・雷注意報が発表されています。また、土砂災害の危険が高まっているため、福知山・夜久野・大江地区に土砂災害に関する避難勧告を発令しています。	

		内容	今後も、梅雨前線の影響により、今夜から強い雨が降るおそれがあります。 現在、すべての１次広域避難所４９箇所を開設しておりますので、周りの状況や今後の気象情報に十分注意し、明るいうちの早めの避難をしてください。また、避難が難しい場合は、近くの安全な場所に避難するか、屋内の高いところへ避難してください。	
	23:50	種別	**★避難指示（緊急） 発令【土砂災害】**	緊急速報メール
		概要	対象：福知山市全域 福知山市全域に大雨特別警報が発表	
		内容	７月６日　午後１１時５０分　福知山市に土砂災害に関する避難指示（緊急）を発令しました。 現在、福知山市に大雨特別警報が発表され、数十年に一度の大きな災害が発生する可能性があります。 土砂災害の危険がある区域にお住まいの方は、全ての１次広域避難所４９箇所を開設していますので、まだ避難をしていない人は、緊急に避難をしてください。 避難が難しい場合は、近くの安全な場所に避難するか、屋内の高いところの山とは反対側へ緊急に避難するなど命を守る最低限の安全確保行動をとってください。	
7/7（土）	0:55	種別	**★避難指示（緊急） 発令【浸水害】**	緊急速報メール
		概要	対象：牧川流域 牧川の水位が堤防を越えるおそれ	
		内容	７月７日　午前０時５５分　牧川流域に避難指示（緊急）を発令します。 牧川が堤防を越えるおそれがあります。 牧川流域の周辺にお住まいの方で、まだ避難をしていない方は、緊急に避難をしてください。 避難が難しい場合は、近くの安全な場所に避難するか、屋内の高いところへ緊急に避難するなど、命を守る最低限の安全確保行動をとってください。	
	3:15	種別	注意喚起放送	
		概要	弘法川と法川の水位が上昇し、氾濫するおそれがあるため	
		内容	７月７日　午前３時１５分　福知山市から弘法川・法川の水位に関するお知らせします。現在、弘法川・法川の水位が上昇し、氾濫する恐れがあります。周辺にお住まいの方は、周りの状況に十分に注意してください。避難が難しい場合は、近くの安全な場所に避難するか屋内の高いところへ避難してください。	

	5:00	種別	**★避難指示（緊急） 発令【浸水害】**	緊急速報 ﾒｰﾙ
		概要	対象：由良川下流域（猪崎より下流） 由良川の水位が堤防を越えるおそれ	
		内容	７月７日　午前５時００分、由良川下流域に避難指示（緊急）を発令します。 由良川の水位が堤防を越えるおそれがあります。由良川下流域の猪崎、さくら橋から下流の地域で由良川の周辺にお住まいの方で、まだ避難をしていない方は、緊急に避難をしてください。 避難が難しい場合は、近くの安全な場所に避難するか、屋内の高いところへ緊急に避難するなど、命を守る最低限の安全確保行動をとってください。	
7/8 （日）	10:40	種別	★避難指示（緊急）　解除	
		概要	大雨特別警報及び大雨警報が解除され、土砂災害が発生するおそれが少なくなり、河川の水位も低下したため	
		内容	７月８日　午前１０時４０分 福知山市災害対策本部からお知らせします。 福知山市に発表されていた大雨特別警報及び大雨警報は解除されました。 雨が弱まり、土砂災害が発生する恐れが少なくなり、また、河川の水位も低下したので、福知山市が発令している全ての避難指示（緊急）を解除します。 なお、今後も周囲の状況や気象情報に注意してください。	
7/9 （月）	11:15	種別	**★避難勧告　発令【土砂災害】**	
		概要	対象：大江町地域（公庄地区） 谷河川上流での天然ダム発生による災害発生の危険があるため	
		内容	７月９日　午前１１時１５分　大江町公庄地域に避難勧告を発令しました。 大江町公庄地域の谷河川上流の山崩れによる土砂等の塞き止めにともない、災害発生の危険があるため、本日９日（月）午前１１時１５分、避難勧告を発令しました。また、避難先として、鬼の里Ｕターンプラザを開設しました。	
	15:20	種別	**★避難勧告　発令【土砂災害】**	
		概要	対象：福知山地域（石本地区） 山崩れによる災害発生の危険があるため	

		内容	７月９日　午前３時２０分　福知山市字上天津石本地域に避難勧告を発令しました。 上天津石本地域に山崩れによる災害発生の危険があるため、本日９日（月）午前１１時１５分、避難勧告を発令しました。 また、避難先として、石本会館を開設しました。	
	15:30	種別	注意喚起放送	
		概要	これまでの降雨で地盤が緩んでいるため、土砂災害の発生に関する注意喚起	
		内容	７月９日　午後３時３０分 福知山市から災害に関する情報をお知らせします。 これまでの雨で地盤が緩んでいるところが多く、土砂災害の危険が高い状態が続いています。 今後、わずかな雨でも土砂災害が発生する恐れがありますので、周りの状況や気象情報に十分注意して下さい。	
7/10 （火）	18:00	種別	**★避難勧告　発令【浸水害】**	
		概要	対象：夜久野地域（柿本地区） 河岸侵食による家屋倒壊の危険があるため	
		内容	７月１０日　午後６時　福知山市夜久野町柿本地域に避難勧告を発令しました。 夜久野町柿本地域に河岸侵食による家屋倒壊の危険があるため、本日１０日（火）午後６時、避難勧告を発令しました。	
7/14 （土）	10:00	種別	★避難勧告　解除	
		概要	対象：大江町地域（公庄地区） 谷河川上流での天然ダム発生による災害発生の危険が少なくなったため	
		内容	７月１４日　午前１０時００分 福知山市から避難勧告の解除についてお知らせします。 大江町公庄地域に谷河川天然ダムが発生し、決壊の恐れがあったことから、７月９日に大江町公庄地域に発令していました避難勧告を解除いたします。 なお、今後も周囲の状況や気象情報に注意してください。	
7/23 （月）	17:00	種別	★避難勧告　解除	
		概要	対象：夜久野地域（柿本地区） 河岸侵食による家屋倒壊の危険が少なくなったため	

		内容	７月２３日　午後５時 避難勧告の解除についてお知らせします。 平成３０年７月豪雨で、河岸侵食による家屋倒壊の危険があったことから、７月１０日に夜久野町柿本地域で発令していました避難勧告を解除いたします。 なお、今後も周囲の状況や気象情報に注意してください。	

※上記に示した情報伝達の他に、地上デジタル放送、市や消防団の広報車でも伝達を行った。

避難所と避難者

■避難所の種類

本市の避難所には大きく分けて２種類あり、それぞれ開設や運営の方法が異なる。

１.広域避難所

小学校や中学校など主に市が所管する施設で、災害時にはあらかじめ各避難所に割り当てられた職員が避難所の鍵を開設し、避難所の運営にあたる。全避難所に防災倉庫が設置されており、毛布や食糧などを備蓄してある。

２.地区避難所

地域の公民館や集会所など、各地域で管理・運営している施設。災害時には自治会や自主防災組織が避難所を開設し、住民自ら避難所の運営にあたる。

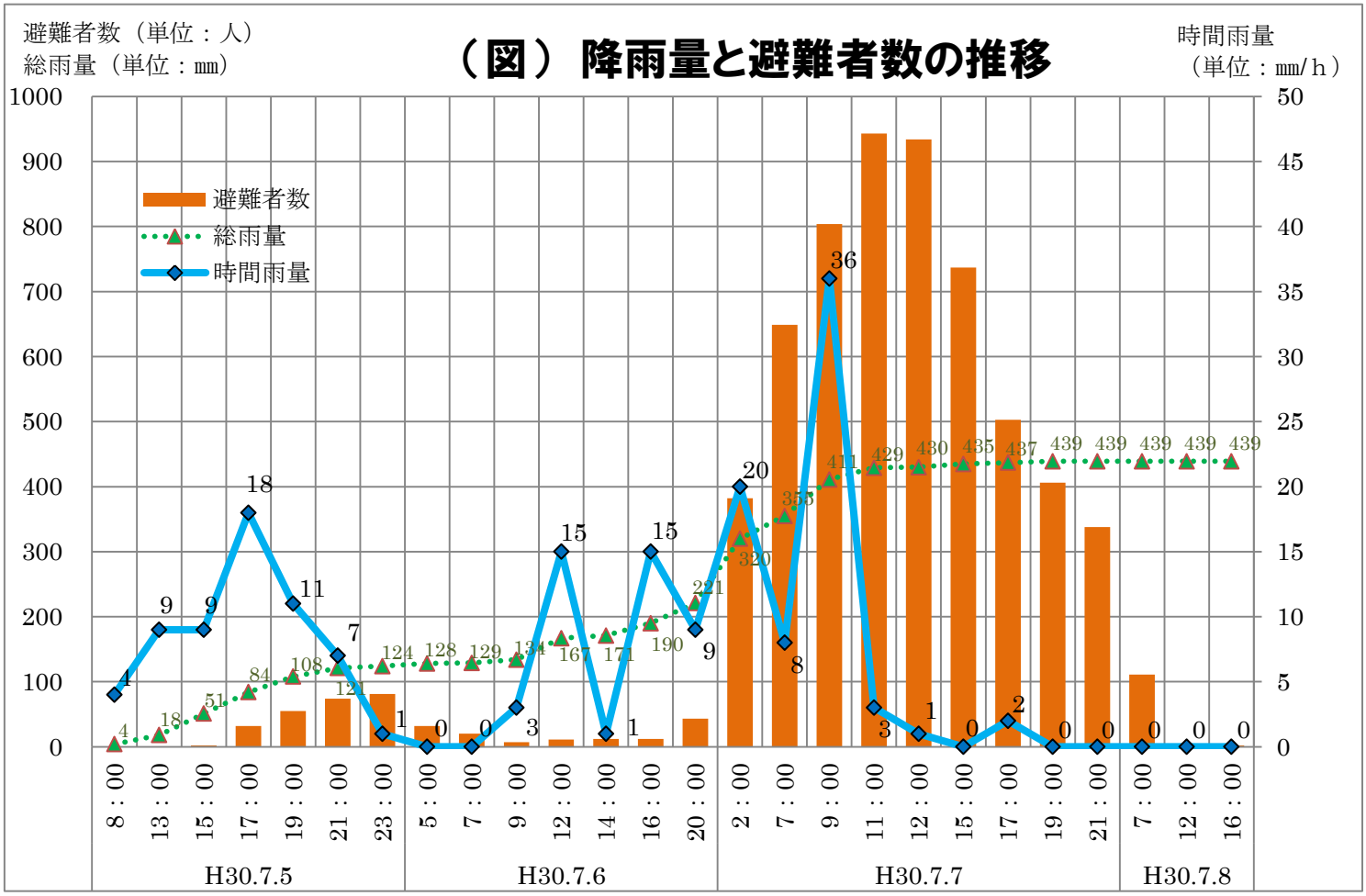

上記グラフは、時間毎の雨量と広域避難所への避難者数の関係を表したものである。広域避難所の避難者数は、最大時（７月７日午前１１時時点）で３９避難所に９４３人となり、これは福知山市人口の１％程度に過ぎない。平成２９年台風第２１号災害（ピーク時３５避難所に５２６人）と比べると２倍近くになっているが、平成２５年台風第１８号災害（ピーク時３２避難所に１，５７８人）と比べると少ないことがわかる。

■広域避難所別避難者数

No.	避難所名	H30.7.5							H30.7.6							H30.7.7									H30.7.8		
		8:00	13:00	15:00	17:00	19:30	21:30	23:30	5:30	7:30	9:30	12:00	14:00	17:00	21:00	2:30	7:00	9:00	11:00	12:00	15:00	17:00	19:00	21:00	7:00	12:00	16:00
1	惇明小学校	0	0	0	0	0	0	0	0	0	0	0	0	0	0	0	0	0	0	0	0	0	0	0	0	0	0
2	南陵中学校	0	0	0	0	2	2	4	2	2	0	0	0	0	0	22	75	138	184	190	107	39	33	21	6	0	0
3	総合福祉会館	0	0	0	0	0	0	2	2	2	0	0	0	0	0	4	8	9	6	7	4	2	2	2	0	0	0
4	市民交流プラザふくちやま	0	0	0	6	11	16	18	9	2	2	6	8	13	14	32	86	109	127	118	102	94	88	67	27	0	0
5	旧勤労青少年ホーム	0	0	0	0	3	4	0	0	0	0	0	0	0	0	0	3	8	1	2	2	1	5	5	0	0	0
6	商工会館	0	0	0	2	2	2	2	2	0	1	1	0	0	2	4	12	12	9	10	2	2	3	3	0	0	0
7	新町文化センター	0	0	0	0	0	0	0	0	0	0	0	0	0	0	0	4	3	3	0	0	0	0	0	0	0	0
8	ハビネスふくちやま	0	0	1	3	4	4	4	4	4	0	2	2	2	10	24	71	71	50	25	24	29	22	11	9	0	0
9	昭和小学校	0	0	0	0	0	0	0	0	0	0	0	0	0	0	6	10	13	22	27	24	16	24	17	0	0	0
10	中丹勤労者福祉会館	0	0	0	0	0	0	0	0	0	0	1	0	0	0	12	20	31	64	76	76	59	30	29	11	0	0
11	大正小学校	0	0	0	0	0	0	0	0	0	0	0	0	0	2	15	31	31	27	19	5	4	5	4	0	0	0
12	桃映中学校	0	0	0	0	0	0	0	0	0	0	0	0	0	0	22	18	9	0	0	0	0	0	0	0	0	0
13	雀部小学校	0	0	0	0	0	0	0	0	0	0	0	0	0	0	0	0	0	3	3	3	3	0	0	0	0	0
14	福知山高等学校	0	0	0	0	0	0	0	0	0	0	0	0	0	0	9	27	35	41	37	22	16	18	17	0	0	0
15	日新地域公民館	0	0	0	0	1	1	3	0	0	0	0	0	0	0	5	11	11	9	5	1	1	1	1	0	0	0
16	府立工業高等学校	0	0	0	0	0	0	0	0	0	0	0	0	0	0	5	9	9	1	1	0	0	1	1	0	0	0
17	日新中学校	0	0	0	0	0	0	0	0	0	0	0	0	0	0	0	0	0	0	2	2	0	0	0	0	0	0
18	成仁小学校	0	0	0	0	0	0	0	0	0	0	0	0	0	0	0	0	0	0	0	0	0	0	0	0	0	0
19	庵我会館	0	0	0	0	0	0	0	0	0	0	0	0	0	0	4	2	6	10	10	9	2	0	0	0	0	0
20	三段池公園総合体育館	0	0	0	20	20	21	23	0	0	0	0	0	0	0	22	56	84	105	105	95	62	21	17	2	0	0
21	成和中学校	0	0	0	0	0	0	0	0	0	0	0	0	0	1	24	65	101	132	133	114	44	37	26	4	0	0
22	成和地域公民館	0	0	0	0	0	2	2	3	3	0	0	0	0	6	9	6	5	4	5	7	7	8	8	0	0	0
23	下川口会館	0	0	0	0	0	0	0	0	0	0	0	0	0	0	6	6	6	4	4	4	0	0	5	5	0	0
24	上豊富会館	0	0	0	0	0	0	0	0	0	0	0	0	0	0	14	12	12	12	12	12	12	12	10	10	0	0
25	上六人部会館	0	0	0	0	0	0	0	0	0	0	0	0	0	1	0	0	0	2	2	0	0	0	0	0	0	0
26	中六人部ふれあいセンター	0	0	0	0	0	0	0	0	0	0	0	0	0	0	0	0	0	0	0	0	0	0	0	0	0	0
27	六人部地域公民館	0	0	0	0	0	3	3	3	3	0	0	0	0	3	11	7	4	0	6	10	4	4	4	4	0	0
28	下六人部小学校	0	0	0	0	0	0	0	0	0	0	0	0	0	0	0	0	0	0	0	0	0	0	0	0	0	0
29	上川口小学校	0	0	0	0	0	0	0	0	0	0	0	0	0	4	12	0	0	1	0	8	8	9	9	0	0	0
30	川口地域公民館	0	0	0	0	0	2	2	0	0	0	0	0	0	1	23	7	0	0	0	0	0	0	4	0	0	0
31	金谷会館	0	0	0	0	0	0	0	0	0	0	0	0	0	0	3	1	1	0	0	1	1	1	1	0	0	0
32	三岳小学校	0	0	0	0	0	0	0	0	0	0	0	0	0	1	6	1	0	1	1	1	1	4	5	2	0	0
33	北陵地域公民館	0	0	0	0	0	0	0	0	0	0	0	0	0	0	16	14	5	10	11	12	15	15	11	6	0	0
34	佐賀会館	0	0	1	1	1	1	1	0	0	0	0	0	1	1	10	10	10	14	17	10	11	7	7	4	2	0
35	菟原中公民館	0	0	0	0	0	0	0	0	0	0	0	0	0	0	0	0	0	0	0	0	0	2	2	0	0	0
36	三和会館	0	0	0	0	0	0	0	0	0	0	0	0	0	0	0	0	0	2	4	4	4	9	9	0	0	0
37	川合集落センター	0	0	0	0	2	2	2	2	0	0	0	0	0	2	5	4	0	0	0	0	0	1	0	0	0	0
38	夜久野ふれあいプラザ	0	0	0	0	4	7	7	0	0	0	0	1	2	3	18	13	14	10	10	9	9	4	4	0	0	0
39	中夜久野地区公民館	0	0	0	0	0	0	0	0	0	0	0	0	0	0	6	0	0	1	1	1	1	1	1	1	1	1
40	構造改善会館	0	0	0	0	0	0	0	0	0	0	0	0	0	0	5	0	0	0	0	0	0	0	0	0	0	0
41	大江中学校	0	0	0	0	1	1	1	1	0	0	0	0	0	1	5	0	0	1	1	0	0	0	0	0	0	0
42	金屋ふれあいセンター	0	0	0	0	0	0	0	0	0	0	0	0	0	0	1	1	3	3	3	3	6	7	7	7	1	1
43	美河小学校	0	0	0	0	0	0	0	0	0	0	0	0	0	3	11	18	18	27	30	30	25	16	14	3	0	0
44	Uターンサテライト	0	0	0	0	0	0	0	0	0	0	0	0	0	0	0	1	3	3	3	3	3	0	0	0	0	0
45	大江地域公民館	0	0	0	0	2	2	2	0	0	0	0	0	0	1	1	1	1	1	1	1	1	1	1	1	0	0
46	美鈴小学校	0	0	0	0	0	0	0	0	0	0	0	0	0	0	3	23	21	22	22	0	0	0	0	0	0	0
47	有仁小学校	0	0	0	0	2	4	5	4	4	4	1	1	4	4	5	10	12	20	20	20	14	6	6	6	1	0
48	大雲記念館	0	0	0	0	0	0	0	0	0	0	0	0	0	0	2	2	2	4	4	2	2	2	2	0	0	0
49	有路下体育館	0	0	0	0	0	0	0	0	0	0	0	0	0	0	0	2	2	2	2	2	2	2	2	0	0	0
50	成美高校	0	0	0	0	0	0	0	0	0	0	0	0	0	0	0	0	0	0	0	0	0	0	0	0	0	0
51	淑徳高校	0	0	0	0	0	0	0	0	0	0	0	0	0	0	0	0	3	3	3	3	3	3	3	3	0	0
52	共栄高校	0	0	0	0	0	0	0	0	0	0	0	0	0	0	0	2	2	2	2	2	0	2	2	0	0	0
	合計	0	0	2	32	55	74	81	32	20	7	11	12	22	60	382	649	804	943	934	737	503	406	338	111	5	2

第４部

水防及び救出救護活動

災害情報経過

7月５日（木）

１１：５６	大雨警報発表（雷洪水注意報継続）
１５：０４	洪水警報発表（大雨警報、雷注意報継続）
１６：４０	土砂災害警戒情報（大江地域）
１９：００	土砂災害警戒情報（旧福知山、夜久野地域）
２０：０５	由良川中流氾濫注意情報
２２：５７	洪水警報解除（大雨警報、洪水注意報、雷注意報継続）

７月６日（金）

１０：３３	洪水警報発表（大雨警報、雷注意報継続）
１６：１０	強風注意報発表（大雨警報、洪水警報、雷注意報継続）
１８：３５	由良川下流氾濫注意情報
２２：５０	大雨特別警報発表（洪水警報、雷注意報、強風注意報継続）

７月７日（土）

１：３２	土砂災害警戒情報（三和地域）
２：５５	由良川下流氾濫警戒情報
４：２５	由良川下流氾濫危険情報
５：５０	由良川中流氾濫警戒情報
１０：２０	強風注意報解除（大雨特別警報、洪水警報、雷注意報継続）
１７：３５	由良川下流氾濫危険情報解除
１７：４５	由良川中流氾濫警戒情報解除
２１：２０	大雨特別警報、洪水警報解除（大雨警報、洪水注意報、雷注意報継続）

７月８日（日）

３：４０	土砂災害警戒情報解除（三和、夜久野地域）
４：１０	洪水注意報解除（大雨警報、雷注意報継続）
８：１０	土砂災害警戒情報解除（旧福知山、大江地域）
１０：１７	大雨警報解除（大雨注意報、雷注意報継続）
１３：１２	大雨警報発表（雷注意報継続）
２０：２１	大雨警報、雷注意報解除（大雨注意報継続）
２３：５６	大雨注意報解除

■水防体制

７月５日（木）１１時５６分　大雨警報発表と同時に水防体制に移行し、以降８日まで災害対応を実施。

□気象警報発表に伴う情報収集・伝達体制の強化
□河川水位の上昇に伴う、河川及び危険箇所等警戒巡視
□土砂災害警戒情報発表に伴う警戒活動
□火災、救急、救助等、警備体制の強化
□救出活動、避難誘導、安否確認、土砂災害警戒活動、広報活動等

■災害出動（７月５日１２時～７月８日）

災害種別	救助出動	警戒出動	救急出動 (自然災害によるもの)
出動件数	８	５	３２ （２）

■主な災害活動

場所	覚知時間	理由	活動内容	救助人員	出動車両	活動人員
石本 (救助出動)	７日 １時５分	土砂が民家へ流入	土砂の流入により１階部分が座屈した家屋からの救助活動	１名 (女性)	指揮隊車 救助工作車 ポンプ４号 ポンプ５号 救急３号 北資材搬送車 防災学習車	１５名

消防団活動

■水防体制

７月５日（木）１１時５６分　大雨警報発表と同時に水防体制に移行し、以降８日まで災害対応を実施。

□河川水位の上昇に伴う、河川及び危険箇所等警戒巡視
□土砂災害警戒情報発表に伴う警戒活動
□火災、救急、救助等、警備体制の強化
□消防団情報担当員の配置、地区派遣員と連携した災害対応の実施
□水防活動の実施

■水防活動内容

□土のうによる浸水防止作業
□ボートによる食料配布、未避難者の搬送活動
□避難誘導
□一人暮らし高齢者等の安否確認
□地域支援活動
□土砂災害警戒活動、被害調査の実施
□府道等の交通規制、危険箇所への立入禁止措置

出動延人員　　１，６８１名

■ボートによる水防活動

分団名	場所	活動内容
河守分団	河守	未避難者を避難所へ搬送
有路上分団	南有路	
河東分団	尾藤	孤立地域への食料配布

第５部

被災者支援活動

ボランティア及び他自治体等の支援状況

■災害ボランティア

今回のような大規模災害時には、行政が対応可能な業務量を大幅に上回る災害対応業務が発生するため、行政単独での被災者への支援等は困難となり、そのような大規模災害時における被災者支援に当たっては、災害ボランティアによる活動が必要不可欠である。

災害時には全国から参集する災害ボランティアの活動を支援・調整する災害ボランティアセンターが置かれ、市と福知山市社会福祉協議会が連携して、被災者ニーズの把握、ボランティアの募集・受付、現場へのボランティア派遣等を行った。

ボランティア人数
１，０１６人
（7/8～7/20まで）

■自治体からの職員派遣状況

阪神・淡路大震災の教訓を受け平成７年に災害対策基本法の改正が行われ、大規模・広域的な災害が発生した際、行政区域を越えて機動的、効果的に対処し得るよう、地方公共団体は相互応援に関する協定の締結に努めなければならないことが定められた。本市においても、大規模災害発生時に迅速かつ的確な対策を実施するため、府内外の市町村と災害時の相互応援協定の締結を進めている。

相互応援協定は、地理的な近接性に基づく府内の近隣市町村のほか、市町村間交流や姉妹都市関係などをもとに、広域的に締結しており、本災害時には近隣及び府内から多大な支援を行っていただいた。

７月１３日から７月３１日まで　１９日間　４業務　９団体　延べ８０名

〇京都府より　　２業務　延べ１６名

〇京都府内市町村より　　１業務　延べ２６名

〇兵庫県　災害時相互応援協定市より　　１業務　延べ２２名

〇長崎県島原市より　　２業務　１６名

被災者臨時総合窓口

■被災者臨時総合窓口の設置

災害により、生活上の様々な不安や問題を抱えた被災者に対して、行政から各種支援策が出されるが、その内容は、多岐に渡り、制度利用上の条件や各種手続きは複雑なものとなる。そのため、市が専用の相談窓口を設け、被災者の不安や問題、悩みを少しでも解消し、生活の再建と安定を支援することを目的として設置した。

7月豪雨災害　臨時総合相談窓口　対応実績〔7/10～7/29、延べ20日間、相談者数:506人〕

区分	7/10日（火）	11日（水）	12日（木）	13日（金）	14日（土）	15日（日）	16日（月・祝）	17日（火）	18日（水）	19日（木）	20日（金）	21日（土）	22日（日）	23日（月）	24日（火）	25日（水）	26日（木）	27日（金）	28日（土）	29日（日）	計
本庁	29	23	27	27	23	12	7	22	24	20	23	7	4	26	15	13	6	11	6	3	328
夜久野	2	1	1	－	4	2	8	－	－	2	－	－	－	－	－	－	－	－	－	－	20
大江	4	6	3	8	12	6	6	4	5	8	13	6	5	15	13	14	13	6	7	4	158
計	35	30	31	35	39	20	21	26	29	30	36	13	9	41	28	27	19	17	13	7	506

※来訪、電話等の合計件数

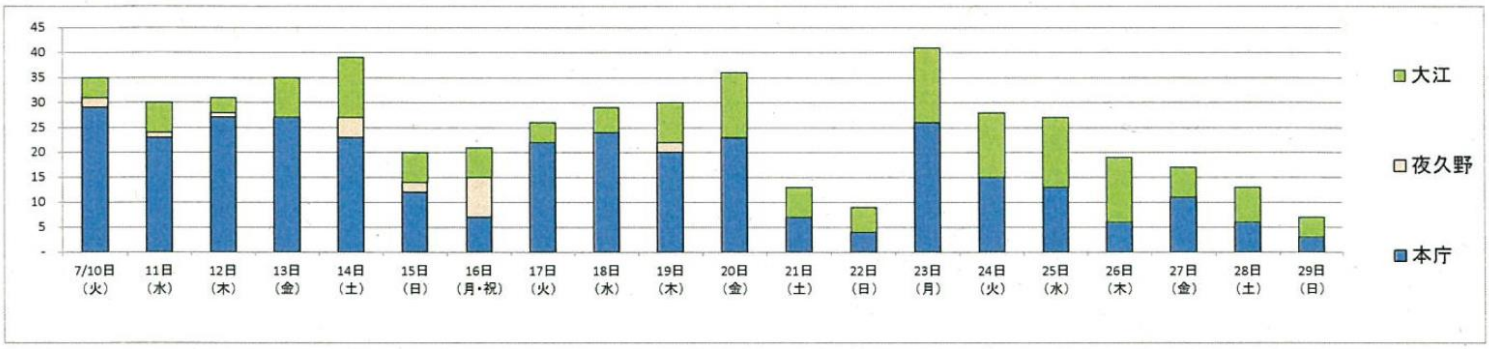

■相談内訳

区分	7/10日（火）	11日（水）	12日（木）	13日（金）	14日（土）	15日（日）	16日（月・祝）	17日（火）	18日（水）	19日（木）	20日（金）	21日（土）	22日（日）	23日（月）	24日（火）	25日（水）	26日（木）	27日（金）	28日（土）	29日（日）	計
り災証明	15	19	5	14	8	4	6	6	7	9	16	4	3	20	15	13	12	10	4	3	193
ごみ	4	4	2	2	2	2	－	－	1	3	2	2	1	－	－	－	3	2	1	－	31
消毒	6	10	4	5	7	1	3	1	3	2	1	1	－	－	1	－	1	2	2	－	50
住宅	－	4	－	2	3	2	4	1	－	2	1	3	－	1	4	1	－	3	－	－	31
車等	2	1	－	－	－	－	－	－	－	－	1	－	－	－	－	－	－	－	－	－	4
支援施策	9	1	3	4	6	4	4	10	12	13	10	3	2	21	10	10	6	8	4	2	142
補償	1	－	3	－	－	－	1	1	－	－	－	－	－	1	－	－	－	－	1	－	8
減免	6	－	2	6	1	－	－	－	－	3	2	－	－	2	－	－	－	3	－	－	25
義援金・見舞金	－	－	－	2	－	－	－	1	2	2	1	－	－	－	－	－	－	4	－	－	12
ボランティア	3	1	－	1	1	－	－	－	1	－	1	－	1	1	－	－	－	－	－	－	10
道路	1	1	3	－	7	1	1	－	－	－	－	－	－	－	1	1	1	－	－	－	17
その他	10	11	10	7	12	9	8	11	6	12	7	3	4	11	2	7	1	－	4	4	139
相談件数	57	52	32	43	47	23	27	31	32	46	42	16	11	57	33	32	24	32	16	9	653
相談者数（再掲）	35	30	31	35	39	20	21	26	29	30	36	13	9	41	28	27	19	17	13	7	506

平成 31 年 3 月 28 日現在

家屋被害調査

■罹災証明書の発行
発行件数　1,044 件

災害ごみ収集

■災害ごみ収集（環境パーク搬入分）
トラック台数　1,482 台
重量合計　854 t

消毒活動

■消毒活動
従事者数　288 人
消毒件数　755 件

訪問健康相談

■訪問健康相談
従事者数　99 人
相談人数　552 件

学校関係

■教科用図書・学用品被災児童・生徒
小学生４人　中学生１人　計５人
１．教科用図書再給与　小学生２人　計２人
２．学用品支給　小学生４人　中学生１人　計５人
※上記の内、教科用図書を再給与し、あわせて、学用品も支給した児童生徒
小学生　２人　計２人

義援金・見舞金

■被災者義援金受入状況

取扱い別	京都銀行	京都北都信用金庫	ゆうちょ銀行	市役所窓口 (各支所窓口含む)	合計
件数	27件	7件	52件	99件	185件
金額	7,891,465円	146,381円	2,497,956円	5,620,600円	16,156,402円

■見舞金・義援金配分（単価:円）

○見舞金・義援金単価表

被災区分	福知山市災害見舞金		福知山市災害義援金		京都府災害義援金			総計
	1次	小計	1次	小計	1次	2次	小計	
全壊	100,000	100,000	200,000	200,000	1,000,000	1,396,000	2,396,000	2,696,000
半壊	60,000	60,000	100,000	100,000	500,000	698,000	1,198,000	1,358,000
床上浸水	10,000	10,000	20,000	20,000	100,000	139,600	239,600	269,600
床下浸水	0	0	3,000	3,000	0	0	0	3,000
重症・負傷(入院)	10,000	10,000	100,000	100,000	500,000	698,000	1,198,000	1,308,000

※福知山市災害義援金は第２次配分を予定

被災者支援冊子

平成３０年７月豪雨災害により被害を受けられた方への生活支援に向けたさまざまな制度（給付・貸付・減免など）をまとめた冊子「平成３０年７月豪雨災害により被害を受けられた皆様へ」を作成。市役所の被災者総合窓口や各支所窓口で配布を行った。

（表紙）

2018/9/14 更新

平成３０年７月豪雨災害により
被害を受けられた皆様へ

平成30年9月

福知山市

（目次）

ページ

被災者証明書の発行について
り災証明書の発行について

保険請求や各種制度の申請のため、被災者証明書やり災証明書が必要な方はこちら …… 3、4

給付等制度について

●被災者生活再建支援制度 …… 5
●地域再建被災者住宅等支援事業 …… 6、7
●被災家屋撤去事業 …… 7
●福知山市災害見舞金 …… 8
●教科書・学用品の支給など …… 8
●給付制度の組み合わせによる支援例 …… 9、10

貸付制度について

●くらしの資金貸付制度 …… 11
●災害援護資金 …… 12

減免等制度について

●税の減免・猶予 …… 13
●国民健康保険料の減免等 …… 14
●後期高齢者医療保険料の減免・一部負担金の減免 …… 15
●国民年金保険料の免除等 …… 16
●介護保険料の減免 …… 17
●介護保険利用者負担金の減免 …… 18
●介護保険宿泊サービスの居住費の減免 …… 19
●介護保険限度額超分の減免 …… 19
●災害に伴う特定福祉用具の再購入費用の減免 …… 20
●保育所保育料の減免 …… 21
●市立幼稚園保育料の減免 …… 21
●放課後児童クラブ使用料の減免 …… 22
●児童扶養手当受給者の災害特例 …… 23
●特別扶養手当受給者の災害特例 …… 23
●上下水道使用料の減免 …… 24
●し尿のくみとり手数料の減免 …… 24
●「住民票」等発行手数料の免除 …… 24
●ＮＨＫ受信料免除 …… 24

事業所向け支援制度
●中小企業者災害復旧緊急支援事業 …… 25
●災害復旧融資特別支援事業 …… 26

農林業関係支援制度
●農地・農業用施設災害復旧事業 …… 27
●福知山市農地・農業用施設市単独災害復旧事業 …… 27
●林道施設災害復旧事業 …… 28
●林地保全事業 …… 28
●被災農地営農再開緊急支援事業 …… 29
●農林業者生産設備再建支援事業 …… 29
●有害鳥獣侵入防止施設災害復旧事業 …… 30
●野菜生産施設災害復旧事業 …… 31
●農作物生産確保緊急対策事業 …… 31

その他
●被災者の健康相談 …… 32
●消毒業務 …… 32
●福知山市住民共助による土砂等撤去補助金 …… 33
●各種証の再発行等 …… 34

京都府等の支援制度
●府税の減免等 …… 35
●農業者等復旧応援事業 …… 36
●農林水産業緊急特別融資対策事業 …… 36
●農業経営復興特別支援事業 …… 37
●中小企業等復興支援事業 …… 37
●災害対策緊急資金 …… 38
●中小企業関係相談窓口 …… 39
●京都労働局の支援制度 …… 40
●り災証明書交付申請書（記入例） …… 41
●り災証明書交付申請書 …… 42

第６部

資料編

雨量状況　平成30年7月豪雨（H30.7.5～7.7）

単位：mm

局名		田ノ谷		菟　原		三　和(国)		三　和(気)	
市町村名		福知山市三和町		福知山市三和町		福知山市三和町		福知山市三和町	
項目		時間	累加	時間	累加	時間	累加	時間	累加
2018/07/05	01:00	0	0	0	0	0	0	0	0
2018/07/05	02:00	0	0	0	0	0	0	0	0
2018/07/05	03:00	11	11	7	7	2	2	3	3
2018/07/05	04:00	1	12	0	7	1	3	0	3
2018/07/05	05:00	2	14	2	9	2	5	2	5
2018/07/05	06:00	2	16	3	12	1	6	2	7
2018/07/05	07:00	0	16	0	12	1	7	0	7
2018/07/05	08:00	1	17	1	13	0	7	1	8
2018/07/05	09:00	1	18	0	13	1	8	0	8
2018/07/05	10:00	0	18	1	14	1	9	1	9
2018/07/05	11:00	1	19	1	15	0	9	0	9
2018/07/05	12:00	3	22	1	16	2	11	3	12
2018/07/05	13:00	3	25	4	20	4	15	4	16
2018/07/05	14:00	4	29	3	23	4	19	3	19
2018/07/05	15:00	***	***	4	27	3	22	4	23
2018/07/05	16:00	---	36	3	30	4	26	3	26
2018/07/05	17:00	5	41	3	33	4	30	4	30
2018/07/05	18:00	***	***	5	38	6	36	7	37
2018/07/05	19:00	---	51	9	47	11	47	11	48
2018/07/05	20:00	18	69	15	62	16	63	14	62
2018/07/05	21:00	7	76	7	69	8	71	8	70
2018/07/05	22:00	4	80	4	73	3	74	2	72
2018/07/05	23:00	1	81	1	74	1	75	2	74
2018/07/05	24:00	1	82	1	75	2	77	1	75
2018/07/06	01:00	2	84	2	77	1	78	2	77
2018/07/06	02:00	5	89	5	82	4	82	4	81
2018/07/06	03:00	3	92	3	85	3	85	3	84
2018/07/06	04:00	1	93	1	86	1	86	1	85
2018/07/06	05:00	1	94	1	87	1	87	1	86
2018/07/06	06:00	1	95	1	88	0	87	0	86
2018/07/06	07:00	4	99	3	91	2	89	1	87
2018/07/06	08:00	6	105	7	98	5	94	6	93
2018/07/06	09:00	5	110	4	102	4	98	4	97
2018/07/06	10:00	7	117	7	109	7	105	8	105
2018/07/06	11:00	2	119	3	112	3	108	3	108
2018/07/06	12:00	4	123	4	116	4	112	5	113
2018/07/06	13:00	3	126	2	118	3	115	3	116
2018/07/06	14:00	***	***	2	120	3	118	2	118
2018/07/06	15:00	---	133	3	123	4	122	5	123
2018/07/06	16:00	8	141	8	131	7	129	8	131
2018/07/06	17:00	4	145	4	135	4	133	4	135
2018/07/06	18:00	8	153	6	141	7	140	7	142
2018/07/06	19:00	***	***	4	145	4	144	5	147
2018/07/06	20:00	---	164	3	148	4	148	5	152
2018/07/06	21:00	3	167	3	151	2	150	2	154
2018/07/06	22:00	2	169	1	152	1	151	1	155
2018/07/06	23:00	2	171	1	153	2	153	2	157
2018/07/06	24:00	6	177	5	158	5	158	5	162
2018/07/07	01:00	11	188	9	167	15	173	15	177
2018/07/07	02:00	10	198	12	179	15	188	15	192
2018/07/07	03:00	13	211	12	191	19	207	21	213
2018/07/07	04:00	26	237	27	218	26	233	25	238
2018/07/07	05:00	10	247	11	229	9	242	7	245
2018/07/07	06:00	5	252	5	234	3	245	4	249
2018/07/07	07:00	14	266	8	242	10	255	9	258
2018/07/07	08:00	10	276	7	249	8	263	10	268
2018/07/07	09:00	4	280	3	252	4	267	3	271
2018/07/07	10:00	17	297	***	***	14	281	16	287
2018/07/07	11:00	13	310	---	284	13	294	14	301
2018/07/07	12:00	0	310	0	284	0	294	0	301
2018/07/07	13:00	0	310	0	284	1	295	0	301
2018/07/07	14:00	8	318	5	5	4	299	4	305
2018/07/07	15:00	8	326	8	13	4	303	5	310
2018/07/07	16:00	0	326	0	13	0	303	0	310
2018/07/07	17:00	3	329	2	15	2	305	1	311
2018/07/07	18:00	8	337	9	24	5	310	5	316
2018/07/07	19:00	3	340	1	25	4	314	3	319
2018/07/07	20:00	0	340	1	26	0	314	1	320
2018/07/07	21:00	0	340	0	26	0	314	0	320
2018/07/07	22:00	0	340	0	26	0	314	0	320
2018/07/07	23:00	0	340	0	26	0	314	0	320
2018/07/07	24:00	0	340	0	26	0	314	0	320

京都府河川防災情報より引用

雨量状況　平成30年7月豪雨(H30.7.5～7.7)

単位:mm

局名		台　頭		三　俣		北岡本(国)		福知山	
市町村名		福知山市三和町		福知山市字三俣		兵庫県氷上郡		福知山市篠尾新町	
項目		時間	累加	時間	累加	時間	累加	時間	累加
2018/07/05	01:00	0	0	0	0	0	0	0	0
2018/07/05	02:00	0	0	0	0	0	0	0	0
2018/07/05	03:00	2	2	0	0	1	1	0	0
2018/07/05	04:00	0	2	0	0	0	1	0	0
2018/07/05	05:00	1	3	0	0	1	2	0	0
2018/07/05	06:00	1	4	1	1	1	3	0	0
2018/07/05	07:00	1	5	0	1	0	3	0	0
2018/07/05	08:00	0	5	6	7	2	5	1	1
2018/07/05	09:00	1	6	0	7	0	5	1	2
2018/07/05	10:00	0	6	1	8	0	5	0	2
2018/07/05	11:00	2	8	0	8	1	6	1	3
2018/07/05	12:00	1	9	2	10	3	9	1	4
2018/07/05	13:00	5	14	5	15	5	14	8	12
2018/07/05	14:00	4	18	6	21	6	20	16	28
2018/07/05	15:00	4	22	4	25	4	24	8	36
2018/07/05	16:00	4	26	4	29	4	28	12	48
2018/07/05	17:00	3	29	4	33	3	31	15	63
2018/07/05	18:00	9	38	9	42	8	39	11	74
2018/07/05	19:00	13	51	14	56	15	54	12	86
2018/07/05	20:00	12	63	8	64	8	62	7	93
2018/07/05	21:00	6	69	7	71	8	70	7	100
2018/07/05	22:00	3	72	3	74	2	72	2	102
2018/07/05	23:00	1	73	1	75	2	74	1	103
2018/07/05	24:00	2	75	2	77	1	75	1	104
2018/07/06	01:00	1	76	2	79	2	77	0	104
2018/07/06	02:00	3	79	1	80	2	79	1	105
2018/07/06	03:00	3	82	3	83	2	81	3	108
2018/07/06	04:00	1	83	1	84	1	82	0	108
2018/07/06	05:00	1	84	0	84	0	82	0	108
2018/07/06	06:00	0	84	1	85	0	82	1	109
2018/07/06	07:00	2	86	1	86	2	84	0	109
2018/07/06	08:00	5	91	6	92	5	89	4	113
2018/07/06	09:00	5	96	4	96	3	92	3	116
2018/07/06	10:00	6	102	8	104	9	101	12	128
2018/07/06	11:00	4	106	4	108	4	105	6	134
2018/07/06	12:00	4	110	9	117	18	123	14	148
2018/07/06	13:00	3	113	2	119	2	125	2	150
2018/07/06	14:00	2	115	1	120	2	127	2	152
2018/07/06	15:00	4	119	7	127	8	135	4	156
2018/07/06	16:00	9	128	10	137	17	152	14	170
2018/07/06	17:00	3	131	5	142	8	160	7	177
2018/07/06	18:00	7	138	5	147	6	166	11	188
2018/07/06	19:00	4	142	5	152	4	170	5	193
2018/07/06	20:00	2	144	4	156	5	175	7	200
2018/07/06	21:00	2	146	2	158	2	177	4	204
2018/07/06	22:00	0	146	1	159	2	179	2	206
2018/07/06	23:00	1	147	2	161	2	181	3	209
2018/07/06	24:00	2	149	5	166	9	190	8	217
2018/07/07	01:00	21	170	20	186	23	213	58	275
2018/07/07	02:00	28	198	22	208	36	249	28	303
2018/07/07	03:00	26	224	56	264	52	301	13	316
2018/07/07	04:00	30	254	19	283	8	309	6	322
2018/07/07	05:00	10	264	5	288	5	314	4	326
2018/07/07	06:00	3	267	3	291	4	318	11	337
2018/07/07	07:00	14	281	6	297	5	323	5	342
2018/07/07	08:00	6	287	14	311	15	338	22	364
2018/07/07	09:00	3	290	6	317	17	355	37	401
2018/07/07	10:00	12	302	16	333	19	374	16	417
2018/07/07	11:00	14	316	7	340	6	380	4	421
2018/07/07	12:00	1	317	1	341	0	380	0	421
2018/07/07	13:00	0	317	0	341	0	380	0	421
2018/07/07	14:00	5	322	7	348	10	390	5	426
2018/07/07	15:00	6	328	0	348	1	391	0	426
2018/07/07	16:00	0	328	1	349	0	391	0	426
2018/07/07	17:00	1	329	0	349	2	393	3	429
2018/07/07	18:00	5	334	4	353	4	397	1	430
2018/07/07	19:00	2	336	3	356	1	398	1	431
2018/07/07	20:00	0	336	0	356	0	398	0	431
2018/07/07	21:00	0	336	0	356	0	398	0	431
2018/07/07	22:00	1	337	0	356	0	398	0	431
2018/07/07	23:00	0	337	0	356	0	398	0	431
2018/07/07	24:00	0	337	0	356	0	398	0	431

京都府河川防災情報より引用

雨量状況　平成30年7月豪雨(H30.7.5～7.7)

単位:mm

局名		福知山(国)		福知山(気)		上豊富		直　見	
市町村名		福知山市寺町		福知山市荒河		福知山市字畑中		福知山市夜久野町	
項目		時間	累加	時間	累加	時間	累加	時間	累加
2018/07/05	01:00	0	0	0	0	0	0	---	0
2018/07/05	02:00	0	0	0	0	0	0	0	0
2018/07/05	03:00	0	0	0	0	0	0	0	0
2018/07/05	04:00	0	0	0	0	0	0	0	0
2018/07/05	05:00	0	0	0	0	0	0	0	0
2018/07/05	06:00	0	0	0	0	0	0	0	0
2018/07/05	07:00	0	0	0	0	0	0	1	1
2018/07/05	08:00	2	2	4	4	2	2	21	22
2018/07/05	09:00	1	3	1	5	0	2	5	27
2018/07/05	10:00	0	3	1	6	1	3	9	36
2018/07/05	11:00	1	4	1	7	0	3	0	36
2018/07/05	12:00	1	5	2	9	2	5	2	38
2018/07/05	13:00	7	12	9	18	10	15	8	46
2018/07/05	14:00	15	27	24	42	18	33	16	62
2018/07/05	15:00	7	34	9	51	8	41	15	77
2018/07/05	16:00	12	46	15	66	16	57	14	91
2018/07/05	17:00	15	61	18	84	15	72	14	105
2018/07/05	18:00	10	71	13	97	18	90	11	116
2018/07/05	19:00	11	82	11	108	15	105	13	129
2018/07/05	20:00	7	89	6	114	5	110	4	133
2018/07/05	21:00	8	97	7	121	5	115	4	137
2018/07/05	22:00	2	99	2	123	2	117	1	138
2018/07/05	23:00	1	100	1	124	0	117	2	140
2018/07/05	24:00	0	100	0	124	1	118	0	140
2018/07/06	01:00	1	101	1	125	0	118	0	140
2018/07/06	02:00	0	101	0	125	1	119	1	141
2018/07/06	03:00	3	104	2	127	2	121	1	142
2018/07/06	04:00	1	105	1	128	0	121	1	143
2018/07/06	05:00	0	105	0	128	1	122	0	143
2018/07/06	06:00	0	105	1	129	0	122	0	143
2018/07/06	07:00	0	105	0	129	0	122	0	143
2018/07/06	08:00	4	109	2	131	4	126	0	143
2018/07/06	09:00	3	112	3	134	2	128	4	4
2018/07/06	10:00	10	122	11	145	15	143	9	13
2018/07/06	11:00	6	128	7	152	6	149	16	29
2018/07/06	12:00	13	141	15	167	15	164	19	48
2018/07/06	13:00	3	144	3	170	2	166	3	51
2018/07/06	14:00	1	145	1	171	1	167	1	52
2018/07/06	15:00	3	148	4	175	5	172	5	57
2018/07/06	16:00	16	164	15	190	11	183	6	63
2018/07/06	17:00	6	170	5	195	6	189	16	79
2018/07/06	18:00	11	181	13	208	16	205	5	84
2018/07/06	19:00	3	184	4	212	4	209	3	87
2018/07/06	20:00	5	189	9	221	13	222	4	91
2018/07/06	21:00	5	194	5	226	5	227	4	95
2018/07/06	22:00	2	196	2	228	3	230	9	104
2018/07/06	23:00	2	198	3	231	4	234	13	117
2018/07/06	24:00	7	205	9	240	10	244	37	154
2018/07/07	01:00	58	263	60	300	46	290	20	174
2018/07/07	02:00	29	292	20	320	6	296	6	180
2018/07/07	03:00	15	307	8	328	4	300	3	183
2018/07/07	04:00	6	313	5	333	7	307	12	195
2018/07/07	05:00	5	318	6	339	11	318	19	214
2018/07/07	06:00	8	326	8	347	7	325	10	224
2018/07/07	07:00	6	332	8	355	7	332	7	231
2018/07/07	08:00	18	350	20	375	25	357	8	239
2018/07/07	09:00	33	383	36	411	15	372	8	247
2018/07/07	10:00	19	402	15	426	10	382	6	253
2018/07/07	11:00	3	405	3	429	3	385	2	255
2018/07/07	12:00	1	406	1	430	1	386	2	257
2018/07/07	13:00	0	406	0	430	1	387	10	267
2018/07/07	14:00	3	409	5	435	4	391	3	270
2018/07/07	15:00	0	409	0	435	0	391	0	270
2018/07/07	16:00	0	409	0	435	1	392	0	270
2018/07/07	17:00	3	412	2	437	4	396	0	270
2018/07/07	18:00	1	413	2	439	0	396	0	270
2018/07/07	19:00	1	414	0	439	0	396	0	0
2018/07/07	20:00	0	414	0	439	0	396	0	0
2018/07/07	21:00	0	414	0	439	0	396	0	0
2018/07/07	22:00	0	414	0	439	0	0	0	0
2018/07/07	23:00	0	414	0	439	0	0	0	0
2018/07/07	24:00	0	414	0	439	0	0	0	0

京都府河川防災情報より引用

雨量状況　平成30年7月豪雨(H30.7.5～7.7)

単位:mm

局名		夜久野		井　田		佐々木		坂　浦(気)	
市町村名		福知山市夜久野町		福知山市夜久野町		福知山市字上佐々木		福知山市下野条	
項目		時間	累加	時間	累加	時間	累加	時間	累加
2018/07/05	01:00	0	0	0	0	0	0	0	0
2018/07/05	02:00	0	0	0	0	0	0	0	0
2018/07/05	03:00	0	0	0	0	0	0	0	0
2018/07/05	04:00	0	0	0	0	0	0	0	0
2018/07/05	05:00	0	0	0	0	0	0	0	0
2018/07/05	06:00	0	0	0	0	0	0	0	0
2018/07/05	07:00	2	2	0	0	1	1	1	1
2018/07/05	08:00	8	10	5	5	23	24	6	7
2018/07/05	09:00	11	21	1	6	31	55	21	28
2018/07/05	10:00	11	32	7	13	12	67	16	44
2018/07/05	11:00	0	32	1	14	2	69	1	45
2018/07/05	12:00	2	34	1	15	2	71	4	49
2018/07/05	13:00	8	42	11	26	8	79	7	56
2018/07/05	14:00	14	56	15	41	13	92	20	76
2018/07/05	15:00	15	71	10	51	19	111	17	93
2018/07/05	16:00	10	81	11	62	13	124	16	109
2018/07/05	17:00	13	94	22	84	19	143	26	135
2018/07/05	18:00	13	107	17	101	13	156	12	147
2018/07/05	19:00	15	122	16	117	14	170	17	164
2018/07/05	20:00	4	126	5	122	4	174	6	170
2018/07/05	21:00	4	130	6	128	5	179	4	174
2018/07/05	22:00	2	132	1	129	1	180	1	175
2018/07/05	23:00	1	133	1	130	3	183	3	178
2018/07/05	24:00	1	134	1	131	0	183	0	178
2018/07/06	01:00	0	134	0	131	0	183	1	179
2018/07/06	02:00	0	134	1	132	0	183	0	179
2018/07/06	03:00	1	135	1	133	2	185	1	180
2018/07/06	04:00	1	136	1	134	1	186	1	181
2018/07/06	05:00	0	136	0	134	0	186	0	181
2018/07/06	06:00	0	136	0	134	0	186	1	182
2018/07/06	07:00	0	136	0	134	0	186	0	182
2018/07/06	08:00	0	136	1	135	0	186	0	182
2018/07/06	09:00	4	4	3	138	5	5	4	186
2018/07/06	10:00	9	13	9	147	6	11	8	194
2018/07/06	11:00	15	28	11	158	14	25	12	206
2018/07/06	12:00	15	43	10	168	27	52	22	228
2018/07/06	13:00	1	44	2	170	5	57	4	232
2018/07/06	14:00	1	45	1	171	1	58	1	233
2018/07/06	15:00	5	50	7	178	3	61	3	236
2018/07/06	16:00	7	57	9	187	7	68	6	242
2018/07/06	17:00	13	70	16	203	19	87	15	257
2018/07/06	18:00	4	74	10	213	10	97	15	272
2018/07/06	19:00	1	75	8	221	11	108	17	289
2018/07/06	20:00	4	79	6	227	9	117	8	297
2018/07/06	21:00	5	84	5	232	6	123	8	305
2018/07/06	22:00	7	91	13	245	14	137	19	324
2018/07/06	23:00	8	99	10	255	18	155	14	338
2018/07/06	24:00	44	143	40	295	38	193	34	372
2018/07/07	01:00	19	162	38	333	26	219	40	412
2018/07/07	02:00	6	168	4	337	7	226	4	416
2018/07/07	03:00	2	170	4	341	3	229	4	420
2018/07/07	04:00	17	187	8	349	8	237	6	426
2018/07/07	05:00	16	203	16	365	13	250	18	444
2018/07/07	06:00	11	214	12	377	11	261	16	460
2018/07/07	07:00	3	217	10	387	9	270	6	466
2018/07/07	08:00	6	223	21	408	21	291	20	486
2018/07/07	09:00	7	230	9	417	9	300	16	502
2018/07/07	10:00	6	236	10	427	9	309	10	512
2018/07/07	11:00	2	238	2	429	2	311	2	514
2018/07/07	12:00	1	239	6	435	5	316	3	517
2018/07/07	13:00	5	244	5	440	3	319	0	517
2018/07/07	14:00	1	245	3	443	5	324	4	521
2018/07/07	15:00	0	245	1	444	1	325	0	521
2018/07/07	16:00	0	245	0	444	0	325	0	521
2018/07/07	17:00	0	245	1	445	0	325	1	522
2018/07/07	18:00	0	245	0	445	0	325	0	522
2018/07/07	19:00	0	0	0	445	0	325	0	522
2018/07/07	20:00	0	0	0	445	1	1	0	522
2018/07/07	21:00	0	0	0	445	0	1	0	522
2018/07/07	22:00	0	0	0	0	0	1	0	0
2018/07/07	23:00	0	0	0	0	0	1	0	0
2018/07/07	24:00	0	0	0	0	0	1	0	0

京都府河川防災情報より引用

雨量状況　平成30年7月豪雨(H30.7.5～7.7)

単位:mm

局名		牧		下野条		大江山		大雲橋	
市町村名		福知山市牧地先		福知山市大字下野条		福知山市大江町		福知山市大江町	
項目		時間	累加	時間	累加	時間	累加	時間	累加
2018/07/05	01:00	0	0	0	0	0	0	0	0
2018/07/05	02:00	0	0	0	0	0	0	0	0
2018/07/05	03:00	0	0	0	0	0	0	0	0
2018/07/05	04:00	0	0	0	0	0	0	0	0
2018/07/05	05:00	0	0	0	0	0	0	0	0
2018/07/05	06:00	0	0	0	0	0	0	0	0
2018/07/05	07:00	0	0	0	0	3	3	0	0
2018/07/05	08:00	4	4	7	7	5	8	3	3
2018/07/05	09:00	2	6	26	33	20	28	11	14
2018/07/05	10:00	2	8	14	47	27	55	4	18
2018/07/05	11:00	1	9	2	49	2	57	0	18
2018/07/05	12:00	2	11	3	52	5	62	3	21
2018/07/05	13:00	9	20	9	61	6	68	7	28
2018/07/05	14:00	20	40	19	80	15	83	22	50
2018/07/05	15:00	12	52	14	94	18	101	13	63
2018/07/05	16:00	27	79	14	108	19	120	30	93
2018/07/05	17:00	18	97	25	133	21	141	22	115
2018/07/05	18:00	15	112	14	147	11	152	12	127
2018/07/05	19:00	11	123	16	163	12	164	11	138
2018/07/05	20:00	7	130	5	168	4	168	5	143
2018/07/05	21:00	6	136	4	172	5	173	4	147
2018/07/05	22:00	1	137	1	173	0	173	2	149
2018/07/05	23:00	1	138	2	175	3	176	1	150
2018/07/05	24:00	1	139	2	177	1	177	1	151
2018/07/06	01:00	0	139	0	177	0	177	0	151
2018/07/06	02:00	1	140	0	177	0	177	0	151
2018/07/06	03:00	2	142	1	178	1	178	2	153
2018/07/06	04:00	1	143	1	179	1	179	1	154
2018/07/06	05:00	0	143	0	179	1	180	0	154
2018/07/06	06:00	0	143	0	179	0	180	0	154
2018/07/06	07:00	0	143	0	179	0	180	0	154
2018/07/06	08:00	3	146	0	179	0	180	1	155
2018/07/06	09:00	1	147	5	5	4	184	2	157
2018/07/06	10:00	11	158	9	14	7	191	6	163
2018/07/06	11:00	7	165	12	26	8	199	9	172
2018/07/06	12:00	20	185	16	42	17	216	13	185
2018/07/06	13:00	3	188	6	48	3	219	10	195
2018/07/06	14:00	1	189	1	49	1	220	1	196
2018/07/06	15:00	4	193	4	53	3	223	3	199
2018/07/06	16:00	11	204	6	59	6	229	9	208
2018/07/06	17:00	7	211	15	74	14	243	10	218
2018/07/06	18:00	16	227	15	89	13	256	11	229
2018/07/06	19:00	4	231	13	102	16	272	7	236
2018/07/06	20:00	9	240	7	109	9	281	5	241
2018/07/06	21:00	5	245	7	116	16	297	7	248
2018/07/06	22:00	2	247	18	134	20	317	2	250
2018/07/06	23:00	3	250	9	143	10	327	1	251
2018/07/06	24:00	14	264	32	175	34	361	13	264
2018/07/07	01:00	56	320	40	215	41	402	53	317
2018/07/07	02:00	6	326	5	220	3	405	25	342
2018/07/07	03:00	5	331	3	223	3	408	9	351
2018/07/07	04:00	6	337	8	231	7	415	4	355
2018/07/07	05:00	11	348	19	250	13	428	5	360
2018/07/07	06:00	11	359	14	264	14	442	8	368
2018/07/07	07:00	8	367	5	269	4	446	8	376
2018/07/07	08:00	26	393	22	291	16	462	16	392
2018/07/07	09:00	23	416	13	304	21	483	20	412
2018/07/07	10:00	12	428	11	315	11	494	24	436
2018/07/07	11:00	2	430	2	317	2	496	4	440
2018/07/07	12:00	3	433	3	320	2	498	1	441
2018/07/07	13:00	0	433	0	320	1	499	***	***
2018/07/07	14:00	3	436	3	323	3	502	***	***
2018/07/07	15:00	1	437	0	323	3	505	***	***
2018/07/07	16:00	0	437	0	323	0	505	***	***
2018/07/07	17:00	1	438	1	324	4	509	***	***
2018/07/07	18:00	2	440	0	324	2	511	***	***
2018/07/07	19:00	1	441	0	324	0	511	***	***
2018/07/07	20:00	0	441	0	324	0	511	***	***
2018/07/07	21:00	0	441	0	324	0	511	***	***
2018/07/07	22:00	0	441	0	0	0	511	***	***
2018/07/07	23:00	0	441	0	0	0	0	***	***
2018/07/07	24:00	0	0	0	0	0	0	***	***

京都府河川防災情報より引用

河川水位状況　平成30年7月豪雨(H30.7.5～7.8)

単位:m

河川名		由良川						土師川		牧 川		和久川	弘法川	法 川	宮 川
局名		綾 部	戸 田	福知山	天津上	波 美	大雲橋	三 俣	長 田	上川口	額田	榎 原	下篠尾	堀	二 俣
地名		味方町	川北	寺町	筈巻	大江町	大江町	三俣	長田段	下小田	夜久野町	拝師	篠尾	堀	大江町
氾濫危険		6.00		5.90				2.80		2.10		1.10			2.80
避難判断		5.00		5.00				2.50		1.90		0.70			2.00
氾濫注意		3.50		4.00			5.00	2.50		1.90		0.70	1.00		2.00
水防団待機		2.00	2.00	2.00	3.00	4.00	3.50	1.50		1.20		-0.40	0.90		1.10
2018/07/05	12:00	0.87	-0.45	-1.02	0.16	-0.43	-0.54	0.55	0.26	0.96	0.58	-1.00	0.63	0.65	0.92
2018/07/05	13:00	0.92	-0.35	-0.95	0.28	-0.28	-0.45	0.57	0.27	0.90	0.58	-0.96	0.76	0.83	0.89
2018/07/05	14:00	1.26	-0.21	-0.82	0.49	-0.07	-0.34	0.60	0.29	1.12	0.71	-0.16	0.84	0.89	1.01
2018/07/05	15:00	1.58	0.25	-0.67	0.98	0.47	-0.04	0.66	0.33	1.43	0.93	-0.24	0.86	0.91	1.34
2018/07/05	16:00	1.80	0.69	-0.22	1.64	1.20	0.52	0.73	0.40	1.85	1.04	0.02	0.91	0.95	1.68
2018/07/05	17:00	2.05	0.98	0.28	2.57	2.18	1.27	0.81	0.49	2.32	1.10	0.27	0.95	0.99	1.92
2018/07/05	18:00	2.46	1.25	0.70	3.47	3.21	2.09	0.92	0.63	2.54	1.04	0.41	0.98	1.00	1.92
2018/07/05	19:00	3.01	1.54	1.21	4.08	4.00	2.79	1.06	1.04	2.63	1.19	0.51	1.04	1.43	1.91
2018/07/05	20:00	3.64	1.91	1.75	4.59	4.57	3.35	1.33	1.21	2.62	1.13	0.40	1.05	1.86	1.78
2018/07/05	21:00	3.94	2.42	2.42	4.95	4.97	3.78	1.80	1.58	2.50	1.07	0.31	1.09	2.49	1.58
2018/07/05	22:00	4.13	2.63	3.03	5.20	5.26	4.09	2.04	1.92	2.32	0.91	0.15	1.08	1.24	1.42
2018/07/05	23:00	4.35	2.84	3.41	5.46	5.51	4.34	2.09	2.02	2.09	0.82	0.03	1.08	1.30	1.30
2018/07/05	24:00	4.47	3.00	3.65	5.64	5.72	4.57	2.11	2.01	1.91	0.79	-0.07	1.07	1.19	1.20
2018/07/06	01:00	4.48	3.16	3.80	5.88	5.90	4.76	2.08	1.98	1.78	0.71	-0.15	1.06	1.37	1.10
2018/07/06	02:00	4.43	3.16	3.88	5.94	6.04	4.93	2.00	1.92	1.66	0.74	-0.23	1.05	1.26	1.02
2018/07/06	03:00	4.35	3.11	3.87	5.92	6.14	5.08	1.93	1.84	1.51	0.72	-0.28	1.06	1.22	0.96
2018/07/06	04:00	4.26	3.01	3.80	5.96	6.17	5.15	1.86	1.79	1.45	0.69	-0.34	1.04	1.20	0.90
2018/07/06	05:00	4.10	2.87	3.69	5.88	6.16	5.17	1.79	1.74	1.37	0.66	-0.41	1.03	1.11	0.85
2018/07/06	06:00	3.81	2.69	3.55	5.71	6.13	5.15	1.70	1.65	1.29	0.66	-0.45	1.02	1.04	0.80
2018/07/06	07:00	3.58	2.41	3.31	5.62	6.00	5.07	1.63	1.57	1.21	0.61	-0.49	1.00	1.44	0.75
2018/07/06	08:00	3.38	2.18	3.02	5.42	5.85	4.93	1.58	1.49	1.15	0.57	-0.48	1.02	1.35	0.72
2018/07/06	09:00	3.26	2.04	2.77	5.19	5.61	4.76	1.63	1.48	1.10	0.57	-0.48	1.02	1.20	0.71
2018/07/06	10:00	3.29	1.96	2.59	5.01	5.39	4.54	1.73	1.55	1.14	0.59	-0.28	1.09	1.36	0.73
2018/07/06	11:00	3.35	2.00	2.57	4.87	5.17	4.33	1.80	1.67	1.26	0.64	-0.17	1.11	1.34	0.77
2018/07/06	12:00	3.60	2.11	2.70	4.96	5.09	4.19	1.85	1.78	1.59	0.67	0.12	1.19	1.30	0.94
2018/07/06	13:00	3.94	2.38	2.94	5.13	5.21	4.23	1.87	1.88	1.87	0.93	0.05	1.17	1.31	1.31
2018/07/06	14:00	3.93	2.62	3.24	5.28	5.36	4.36	1.89	1.90	1.84	0.89	-0.02	1.16	1.13	1.20
2018/07/06	15:00	3.99	2.65	3.40	5.50	5.55	4.50	1.94	1.87	1.77	0.86	-0.03	1.16	1.50	1.12
2018/07/06	16:00	4.07	2.75	3.55	5.59	5.71	4.69	2.02	1.99	1.84	0.85	0.12	1.27	1.35	1.11
2018/07/06	17:00	4.10	2.87	3.74	5.76	5.90	4.85	2.08	2.19	1.93	0.94	0.22	1.28	1.37	1.17
2018/07/06	18:00	4.04	2.94	3.97	6.05	6.20	5.09	2.13	2.26	2.29	0.94	0.48	1.34	1.47	1.43
2018/07/06	19:00	4.40	2.94	4.12	6.30	6.55	5.45	2.23	2.30	2.35	0.89	0.45	1.33	1.48	1.69
2018/07/06	20:00	4.43	3.17	4.24	6.52	6.87	5.75	2.23	2.36	2.29	0.88	0.46	1.36	1.16	1.70
2018/07/06	21:00	4.41	3.28	4.36	6.69	7.10	6.03	2.24	2.36	2.24	0.86	0.50	1.36	1.13	1.77
2018/07/06	22:00	4.30	3.23	4.41	6.66	7.34	6.30	2.20	2.35	2.22	0.87	0.39	1.34	1.26	1.85
2018/07/06	23:00	4.14	3.11	4.38	6.80	7.46	6.48	2.12	2.29	2.24	0.94	0.32	1.33	1.29	1.94
2018/07/06	24:00	3.93	2.94	4.30	6.76	7.59	6.63	2.06	2.20	2.44	1.18	0.31	1.37	1.39	1.85
2018/07/07	01:00	3.78	2.89	4.32	7.11		6.93	2.10	2.28	4.05	1.81	1.28	1.83	3.35	3.00
2018/07/07	02:00	3.93	3.35	4.69	7.45	8.48	7.55	2.31	2.81	4.17	1.72	1.24	1.87	4.08	2.43
2018/07/07	03:00	4.19	4.23	5.25	7.76	8.78	7.97	2.79	3.61	3.64	1.50	0.99	1.92	4.43	1.97
2018/07/07	04:00	4.65	4.74	5.83	8.16	9.05	8.29	3.15	4.06	3.21	1.22	0.81	1.87	4.30	1.72
2018/07/07	05:00	4.94	5.00	6.19	8.42	9.40	8.59	3.35	4.10	3.08	1.31	0.68	1.78	3.93	1.60
2018/07/07	06:00	4.94	5.05	6.40	8.76	9.77	8.92	3.23	3.93	3.08	1.30	0.58	1.74	3.16	1.85
2018/07/07	07:00	4.83	4.97	6.43	8.80	10.02	9.23	3.16	3.72	2.98	1.31	0.51	1.69	1.62	1.75
2018/07/07	08:00	5.50	4.86	6.35	8.89	10.16	9.42	3.29	3.63	3.10	1.28	0.68	1.77	1.89	1.70
2018/07/07	09:00	5.61	4.95	6.37	8.97	10.31	9.58	3.19	3.69	3.16	1.16	0.93	1.92	2.26	2.26
2018/07/07	10:00	5.33	5.02	6.46	9.01	10.44	9.74	3.09	3.82	3.11	1.19	0.95	1.96	3.49	2.07
2018/07/07	11:00	5.00	5.00	6.52	9.02	10.50	9.84	3.26	3.85	2.84	1.10	0.75	1.95	2.71	1.84
2018/07/07	12:00	4.82	4.88	6.49	9.02	10.49	9.84	3.17	3.82	2.68	1.04	0.61	1.88	1.35	1.63
2018/07/07	13:00	4.86	4.65	6.32	8.98	10.40	9.78	3.06	3.61	2.50	1.04	0.45	1.85	1.16	1.44
2018/07/07	14:00	4.94	4.50	6.07	8.73	10.22	9.67	2.92	3.40	2.37	0.85	0.36	1.80	1.35	1.32
2018/07/07	15:00	4.97	4.37	5.81	8.43	10.00	9.48	2.80	3.14	2.27	0.84	0.22	1.74	1.28	1.23
2018/07/07	16:00	4.82	4.31	5.61	8.23	9.76	9.24	2.69	2.98	2.10	0.85	0.12	1.70	1.11	1.12
2018/07/07	17:00	4.67	4.10	5.39	8.07	9.51	9.01	2.44	2.82	1.98	0.82	0.05	1.65	1.36	1.06
2018/07/07	18:00	4.45	3.84	5.14	7.70	9.23	8.77	2.29	2.57	1.81	0.76	0.01	1.61	1.41	1.03
2018/07/07	19:00	4.28	3.58	4.87	7.49	8.90	8.47	2.24	2.39	1.68	0.74	-0.06	1.57	1.16	0.97
2018/07/07	20:00	4.20	3.34	4.63	7.23	8.58	8.17	2.12	2.32	1.57	0.74	-0.11	1.54	1.18	0.93
2018/07/07	21:00	4.13	3.19	4.41	6.98	8.28	7.85	1.98	2.18	1.52	0.71	-0.16	1.51	1.07	0.88
2018/07/07	22:00	3.99	3.05	4.20	6.73	7.96	7.51	1.90	2.00	1.46	0.67	-0.22	1.48	1.40	0.83
2018/07/07	23:00	3.86	2.94	3.98	6.48	7.65	7.15	1.82	1.84	1.41	0.65	-0.26	1.46	1.06	0.81
2018/07/07	24:00	3.76	2.76	3.73	6.23	7.32	6.81	1.74	1.71	1.37	0.62	-0.30	1.43	1.34	0.78
2018/07/08	01:00	3.66	2.60	3.50	5.99	7.02	6.45	1.68	1.59	1.29	0.58	-0.33	1.41	1.06	0.75
2018/07/08	02:00	3.56	2.49	3.28	5.76	6.69	6.09	1.61	1.52	1.26	0.56	-0.35	1.40	1.12	0.73
2018/07/08	03:00	3.47	2.40	3.11	5.59	6.36	5.74	1.55	1.47	1.22	0.53	-0.37	1.38	1.10	0.70
2018/07/08	04:00	3.39	2.31	2.96	5.42	6.05	5.38	1.49	1.42	1.08	0.53	-0.39	1.37	1.02	0.68
2018/07/08	05:00	3.32	2.20	2.76	5.20	5.80	5.09	1.43	1.37	1.10	0.50	-0.40	1.36	1.20	0.66
2018/07/08	06:00	3.24	2.14	2.57	5.03	5.51	4.81	1.38	1.33	1.04	0.48	-0.42	1.35	1.35	0.63
2018/07/08	07:00	3.18	2.07	2.39	4.81	5.22	4.51	1.33	1.28	0.98	0.47	-0.43	1.35	1.14	0.61
2018/07/08	08:00	3.10	2.02	2.20	4.65	4.93	4.22	1.28	1.24	1.01	0.45	-0.43	1.35	1.07	0.60
2018/07/08	09:00	3.05	1.95	2.05	4.45	4.67	3.92	1.23	1.20	0.95	0.43	-0.44	1.36	1.42	0.58
2018/07/08	10:00	2.97	1.92	1.91	4.30	4.41	3.65	1.19	1.17	0.92	0.42	-0.45	1.36	1.23	0.57
2018/07/08	11:00	2.77	1.83	1.78	4.08	4.17	3.41	1.15	1.12	0.91	0.41	-0.44	1.36	1.09	0.55
2018/07/08	12:00	2.62	1.68	1.61	3.98	3.97	3.17	1.12	1.08	0.88	0.39	-0.45	1.36	1.38	0.54
2018/07/08	13:00	2.51	1.54	1.45	3.82	3.74	2.96	1.09	1.06	0.81	0.38	-0.45	1.36	1.09	0.52
2018/07/08	14:00	2.34	1.47	1.27	3.59	3.53	2.76	1.06	1.05	0.80	0.37	-0.46	1.35	1.26	0.51
2018/07/08	15:00	2.24	1.36	1.13	3.39	3.28	2.53	1.02	1.04	0.78	0.36	-0.46	1.35	1.32	0.50
2018/07/08	16:00	2.21	1.28	0.99	3.23	3.04	2.30	1.00	1.03	0.77	0.35	-0.46	1.33	1.14	0.49
2018/07/08	17:00	2.15	1.24	0.89	3.04	2.80	2.08	0.97	1.02	0.70	0.35	-0.46	1.34	1.07	0.48
2018/07/08	18:00	2.12	1.19	0.83	2.90	2.60	1.88	0.94	1.01	0.74	0.35	-0.47	1.32	1.00	0.47
2018/07/08	19:00	1.95	1.15	0.78	2.81	2.45	1.71	0.91	1.00	0.67	0.34	-0.48	1.31	0.93	0.46
2018/07/08	20:00	1.86	1.04	0.71	2.71	2.30	1.58	0.90	1.00	0.67	0.33	-0.48	1.29	0.85	0.45

京都府河川防災情報より引用